

# SISTEMA LOCAL DE PLANEACIÓN

La información contenida en el **Sistema Local de Planeación** es una herramienta estadística pertinente, sistematizada y ordenada que contribuye a todos los grupos de valor a tomar decisiones basados en datos reales. Es así que, se ha implementado el **Observatorio Territorial** como una herramienta que permite promover la transparencia y acceso a la información estadística y a los principales indicadores del Municipio de Guarne.

# SISTEMA LOCAL DE PLANEACIÓN



**ALCALDE**

**Marcelo Betancurt Rivera**

**Extensión total:** 151 Km<sup>2</sup>

**Extensión área urbana:** 4 Km<sup>2</sup>

**Extensión área rural:** 147 Km<sup>2</sup>

**Altitud de la cabecera municipal (metros sobre el nivel del mar):** 2150

**Temperatura media:** 17° C

**Distancia de referencia:** 25 Km de Medellín

**Número de Veredas:** 37

## MUNICIPIO DE GUARNE

### FECHA DE FUNDACIÓN

23 de diciembre de 1817

#### BANDERA



#### ESCUDO



## PLAN DE DESARROLLO

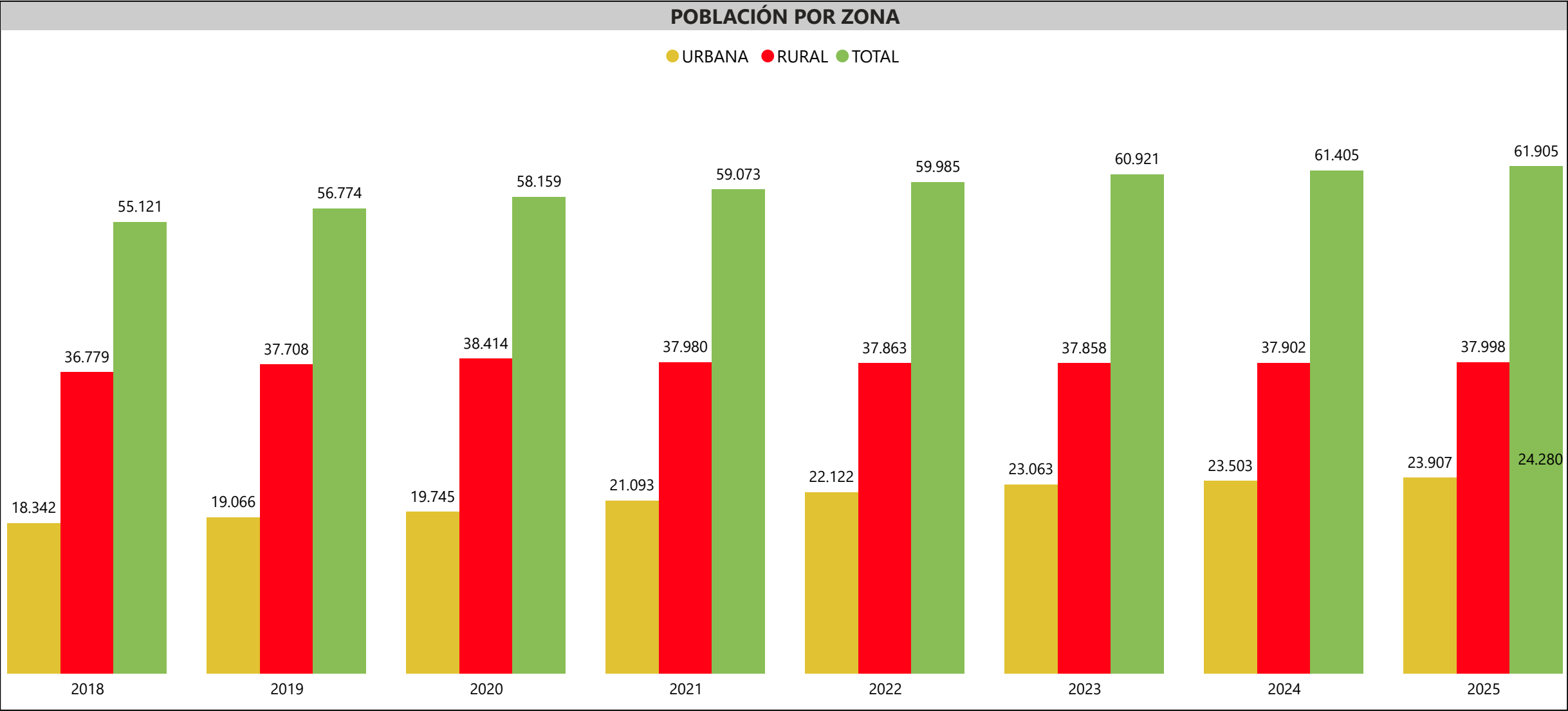
### Desarrollo Humano para la Vida 2020-2023

<https://www.guarne-antioquia.gov.co/Transparencia/Paginas/Plan-de-Desarrollo.aspx>





# POBLACIÓN POR ZONA



**Fuente:** Construcción propia a partir de las proyecciones de población del Censo Nacional de Población y Vivienda DANE 2018

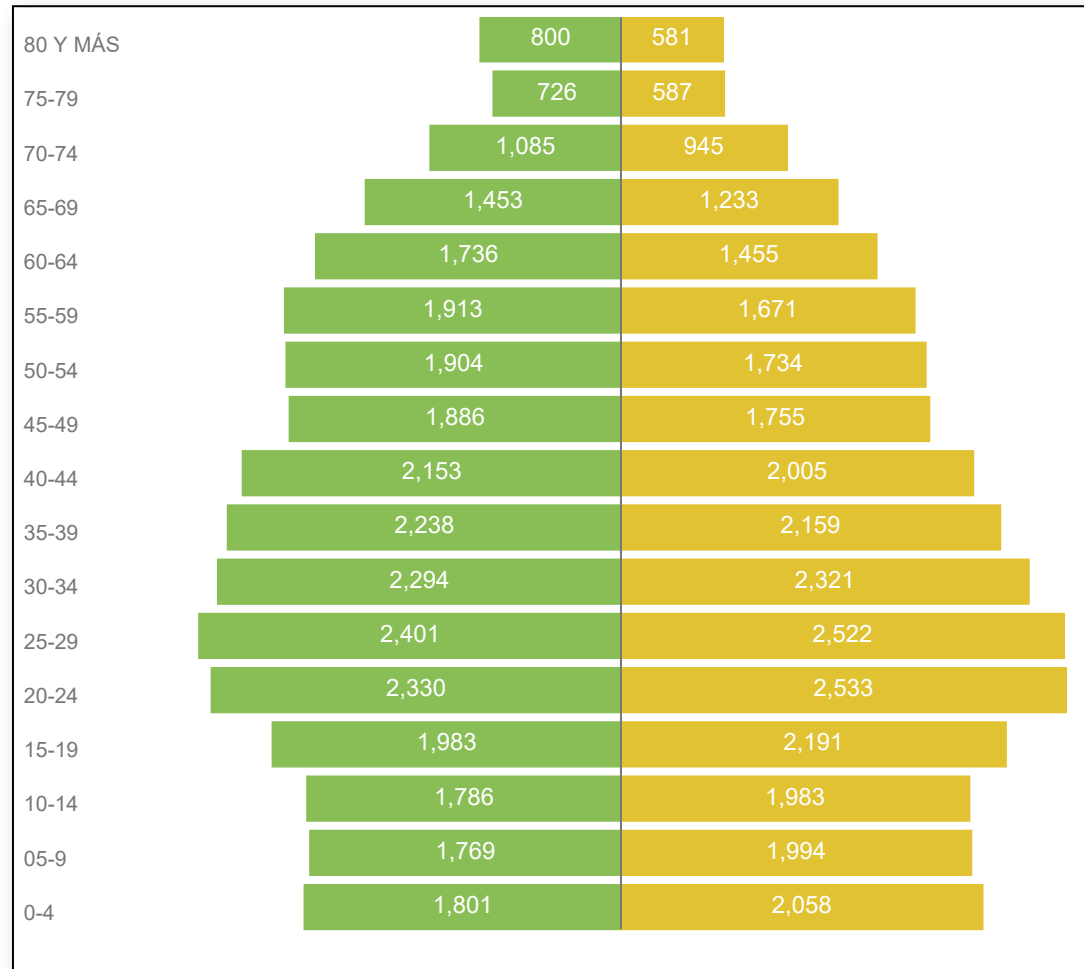
# POBLACIÓN POR GRUPOS DE EDAD Y SEXO

## SELECCIONAR AÑO

2020

2021

2022



59.985

POBLACIÓN TOTAL



30.258

MUJERES



29.727

HOMBRES

# POBLACIÓN ZONA RURAL

SELECCIONAR VEREDA

Alto de la Virgen

Barro Blanco

Batea Seca

Bellavista

Berracal

Canoas

Chaparral

El Colorado

El Molino

El Palmar

El Salado

El Sango

Garrido

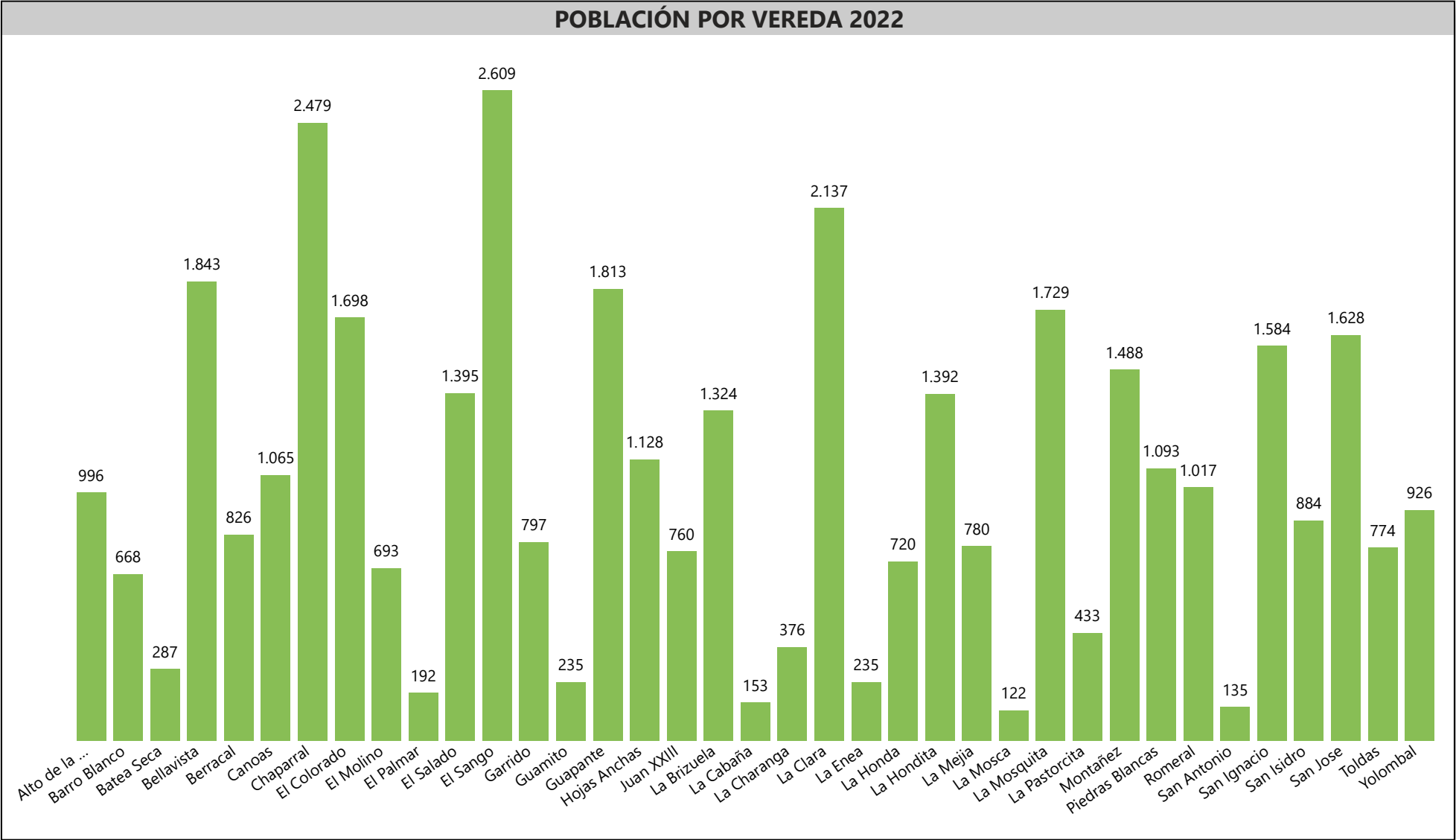
Guamito

Guapante

Hojas Anchas

Juan XXIII

La Brizuela



Fuente: Construcción propia a partir de la base de datos del SISBEN

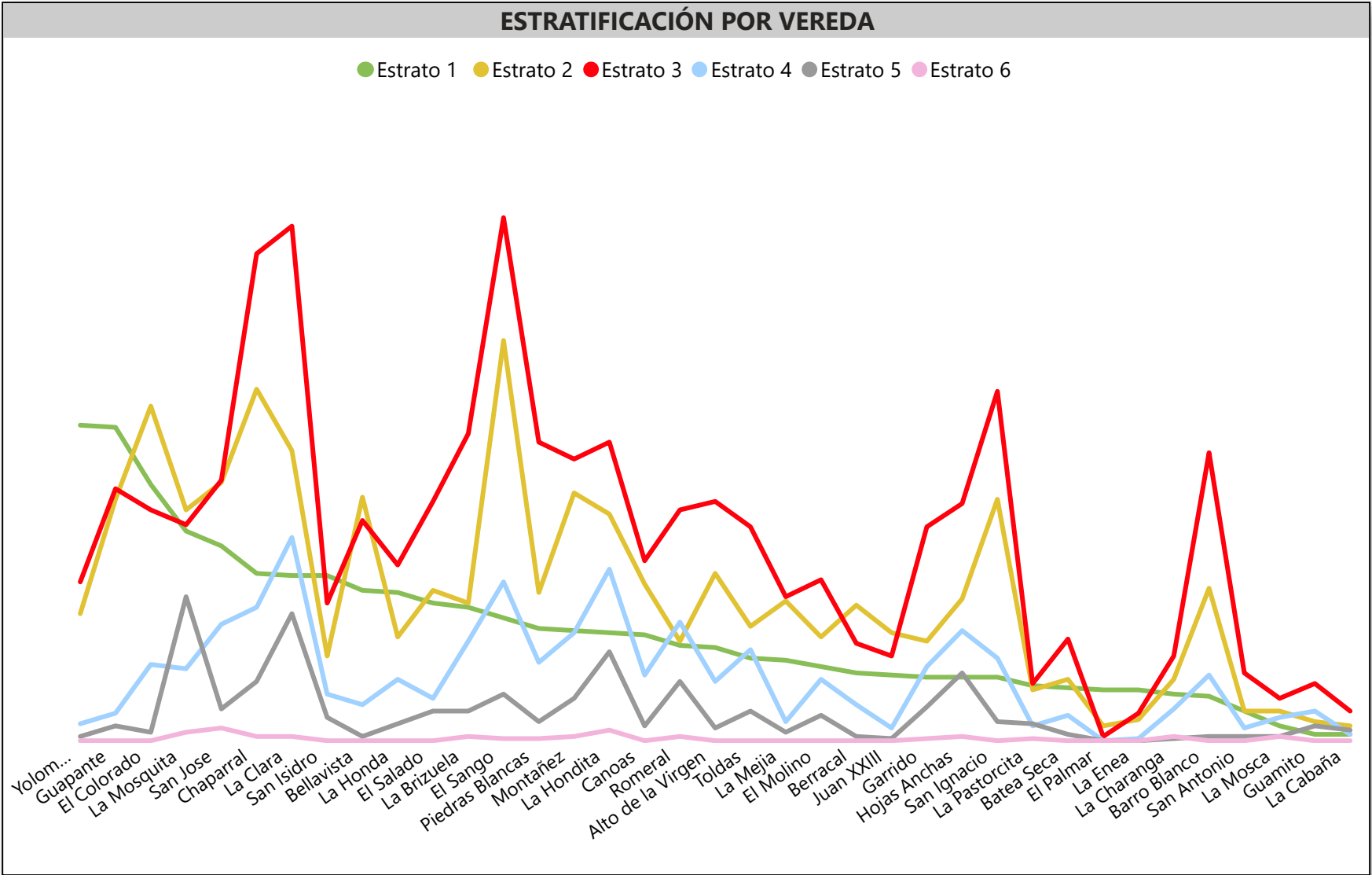
# VIVIENDAS ESTRATIFICADAS ZONA RURAL

SELECCIONAR VEREDA

Todas

9.718

VIVIENDAS ESTRATIFICADAS



Fuente: Construcción propia a partir de la base de datos del SISBEN

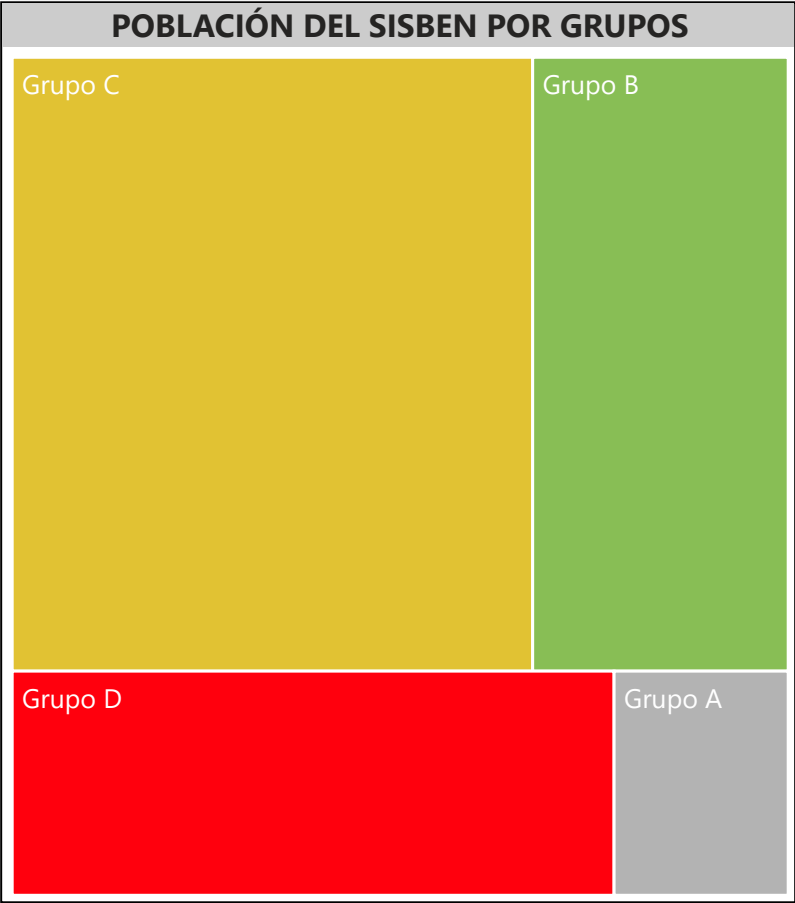
# POBLACIÓN POR GRUPOS DEL SISBEN, VIVIENDAS Y HOGARES

SELECCIONAR ZONA

Cabecera

Centro Poblado

Rural Disperso



35.921

POBLACIÓN TOTAL

19.000

MUJERES

16.921

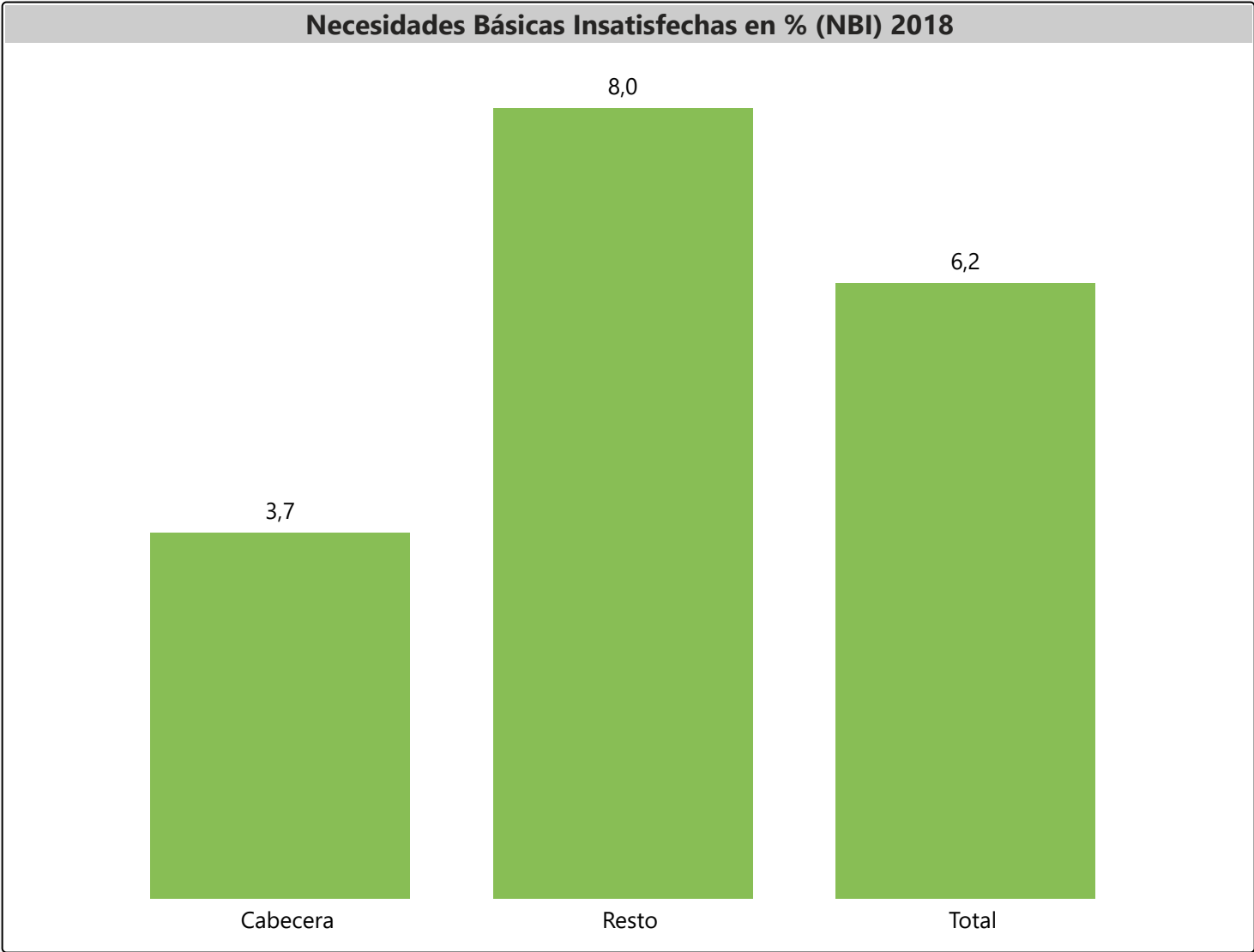
Hombres

HOGARES Y VIVIENDAS BASE DE DATOS DEL SISBEN			
Cabecera			
4.902	2,97	4.836	
Hogares	Promedio de Perso...	Viviendas	
Centro Poblado			
231	2,68	229	
Hogares	Promedio de Perso...	Viviendas	
Rural Disperso			
6.958	2,98	6.905	
Hogares	Promedio de Perso...	Viviendas	

Fuente: Construcción propia a partir de la base de datos del SISBEN

# NECESIDADES BÁSICAS INSATISFECHAS (NBI)

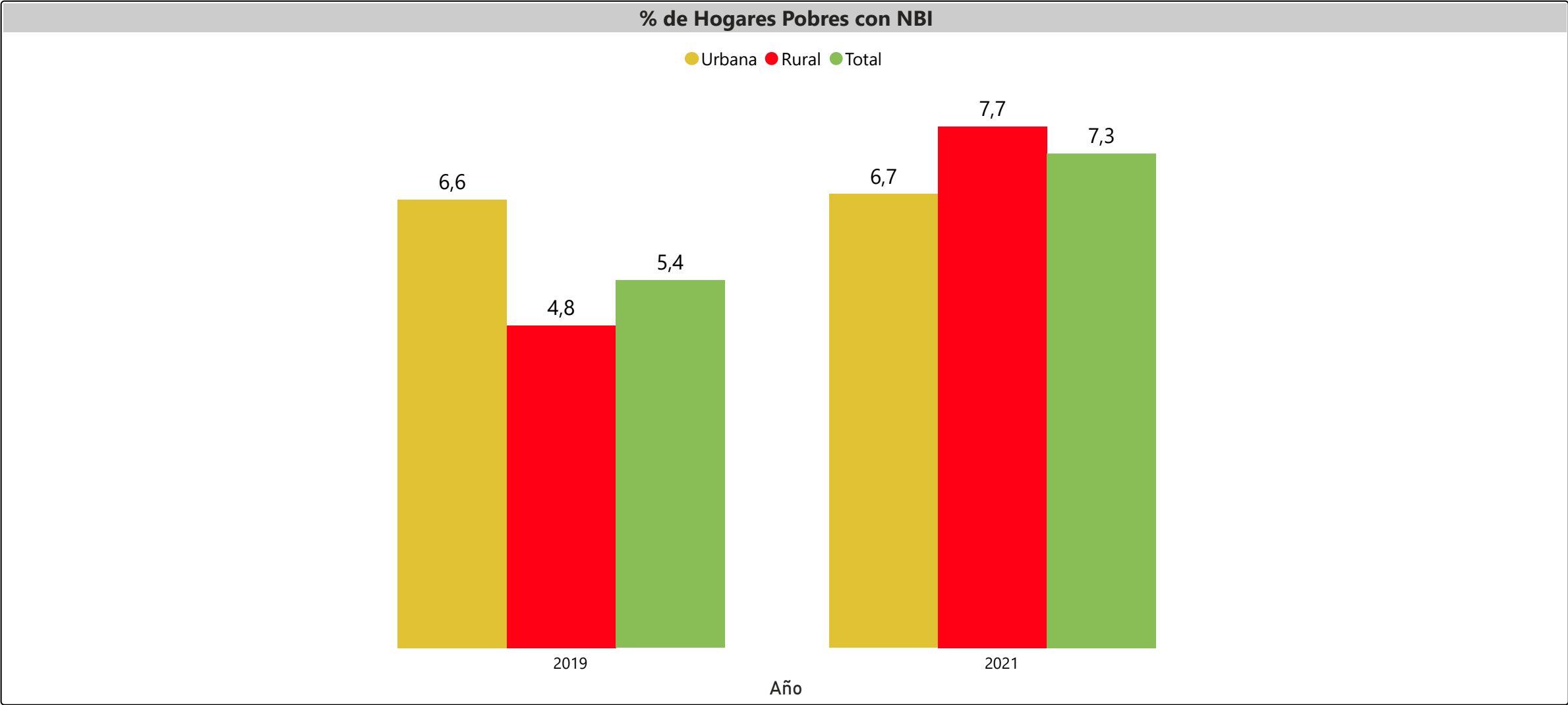
Necesidades Basicas Insatisfechas por Categorías %	
Prop de Personas en NBI (%)	
Prop de Personas en miseria	
Componente vivienda	
Componente Servicios	
Componente Inasistencia	
Componente Hacinamiento	
Componente dependencia económica	



Fuente: Construcción propia a partir de los datos del Censo Nacional de Población y Vivienda DANE 2018

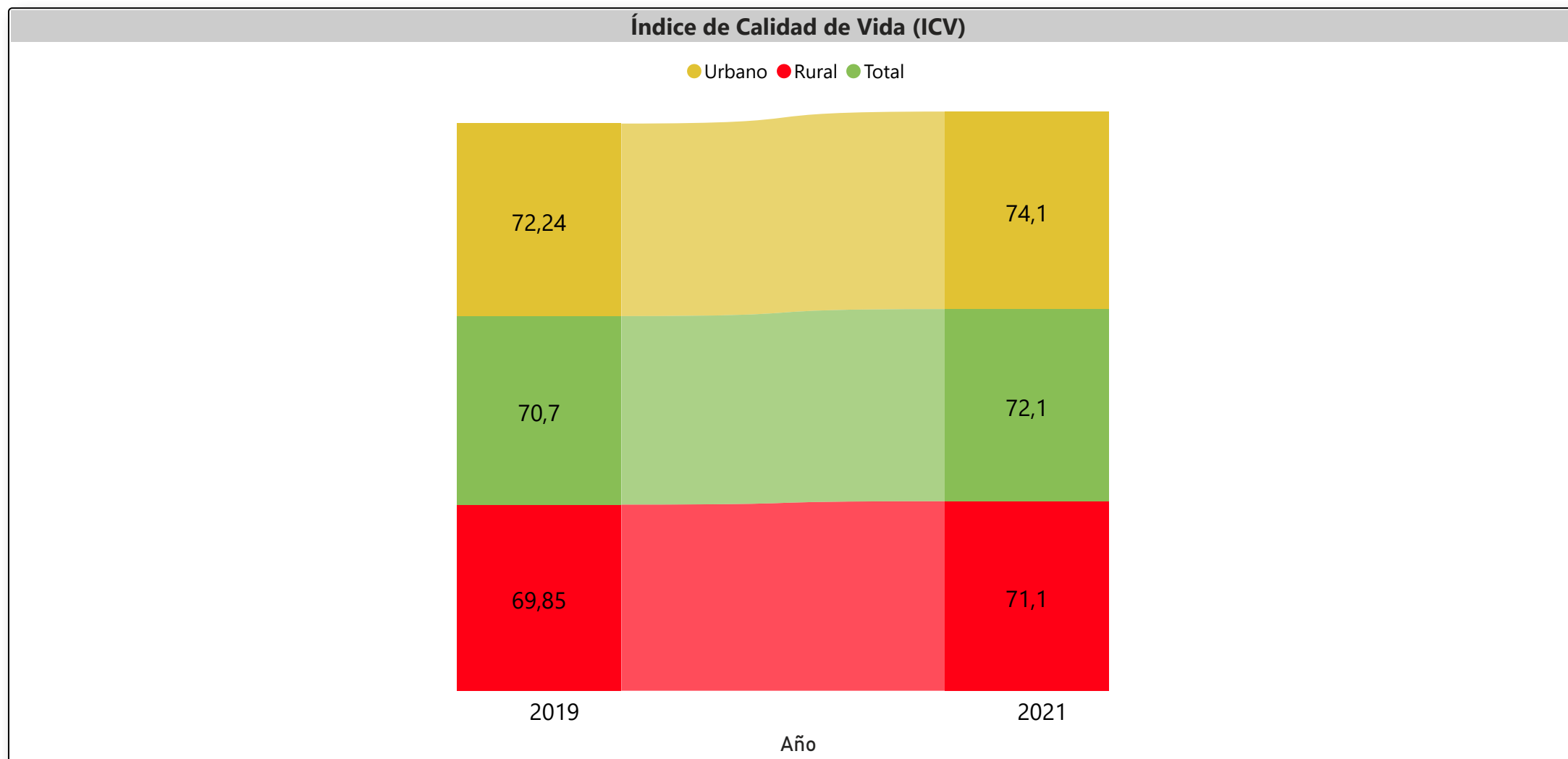


# % DE HOGARES POBRES CON NBI



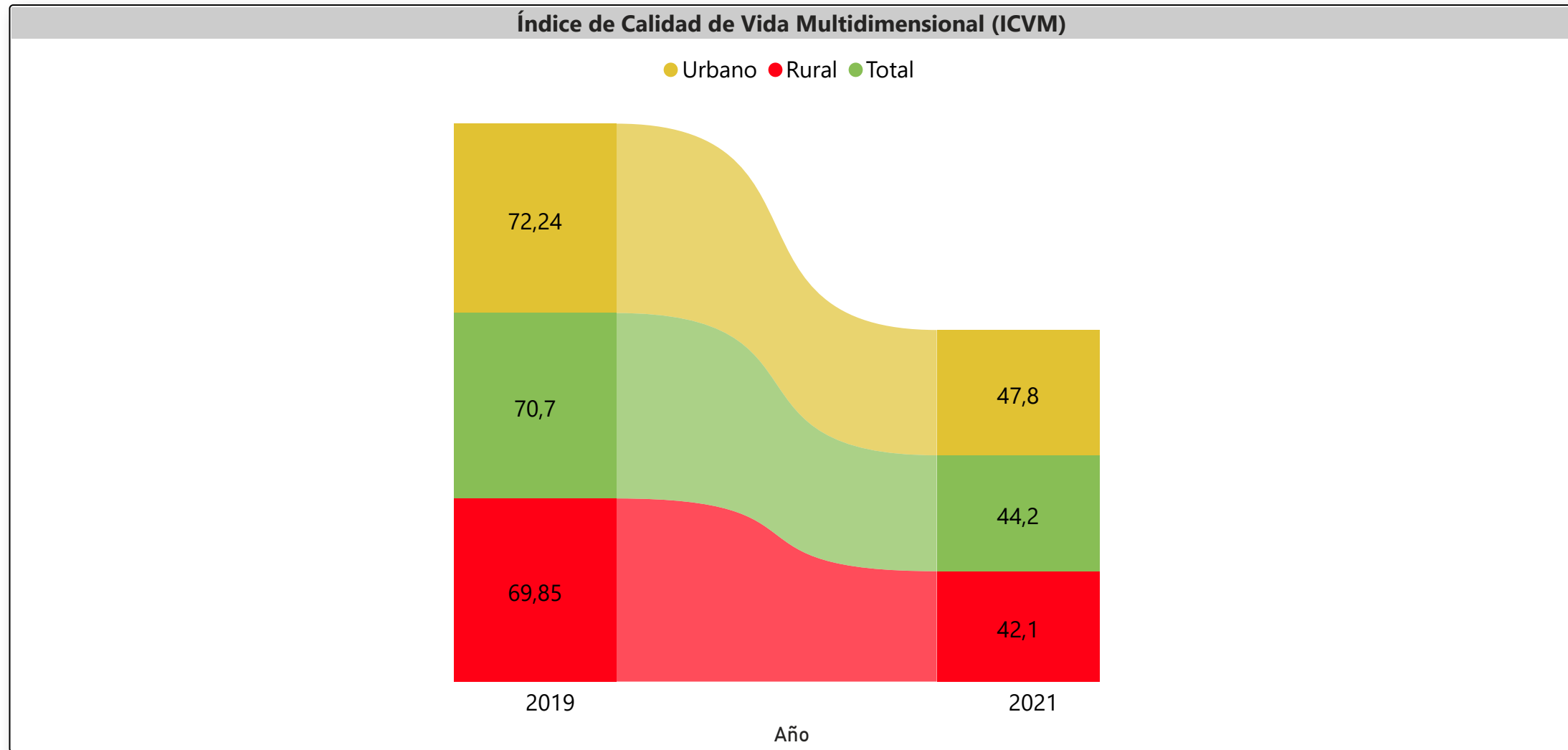
**Fuente:** Construcción propia a partir de la Encuesta de Calidad de Vida de la Gobernación de Antioquia

## ÍNDICE DE CALIDAD DE VIDA (ICV)

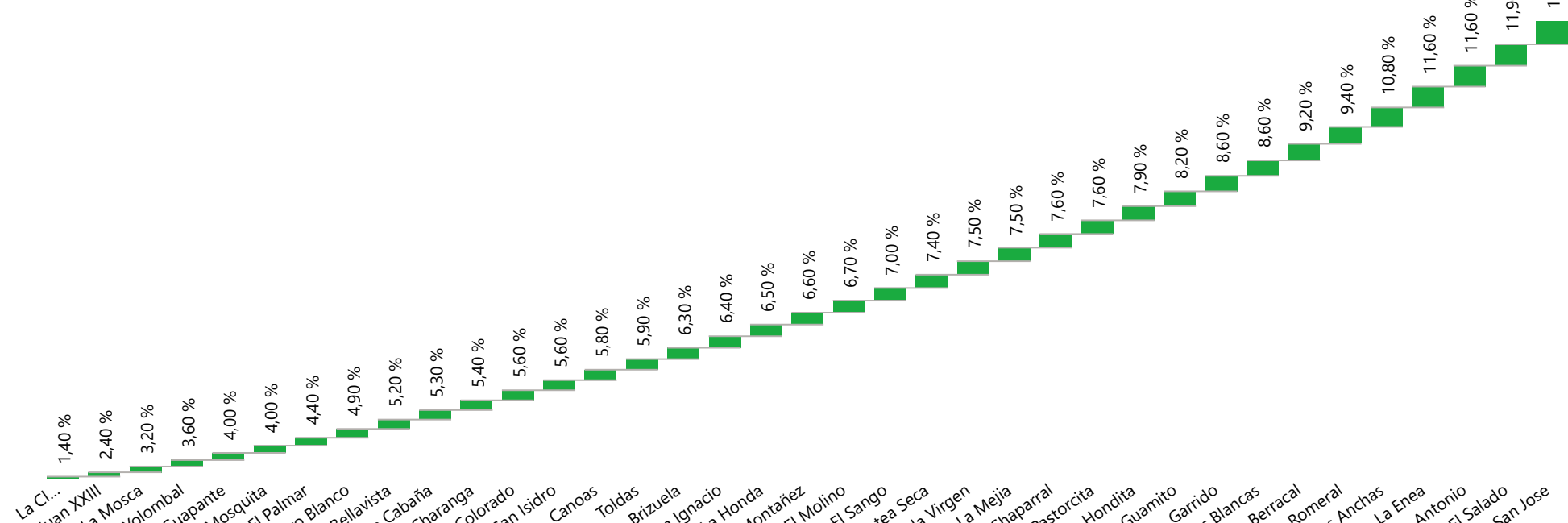
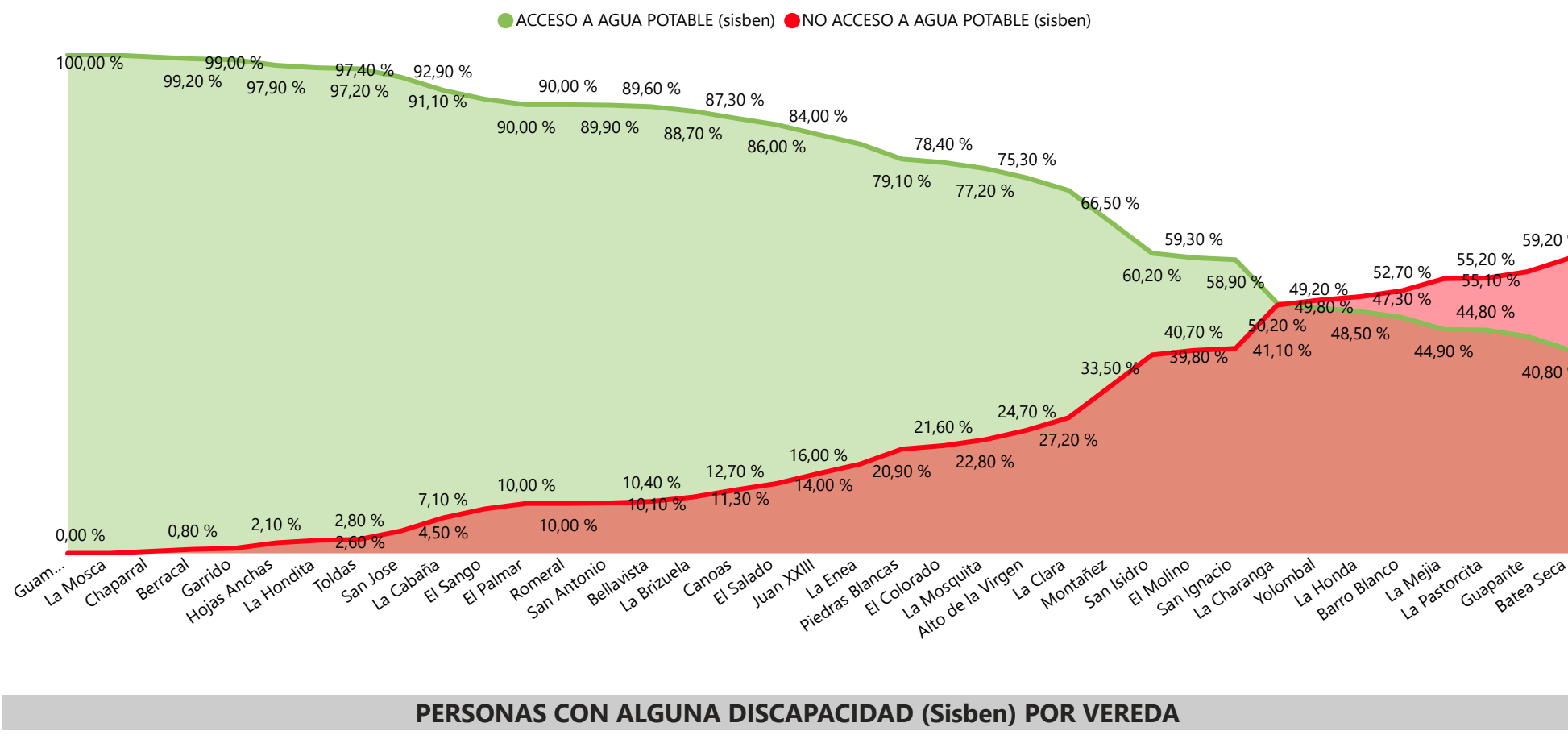
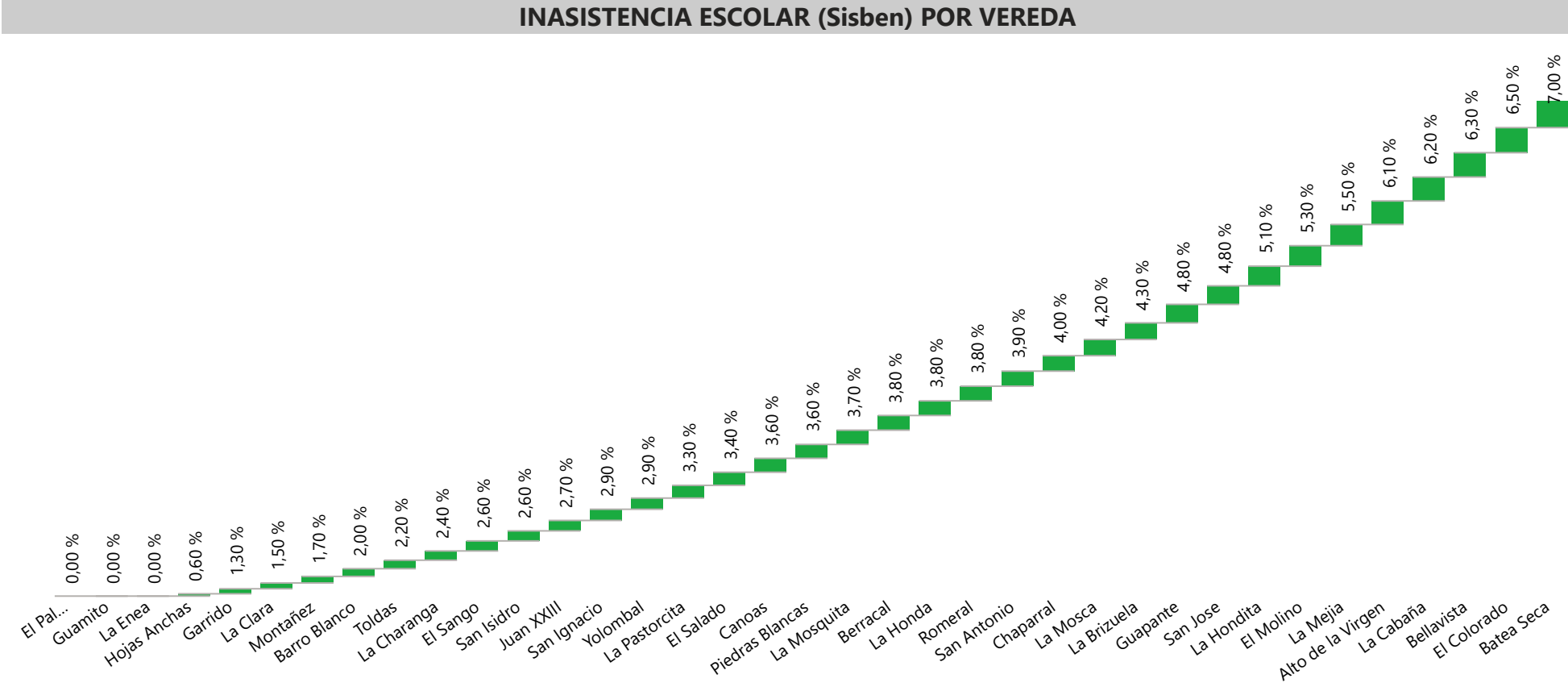
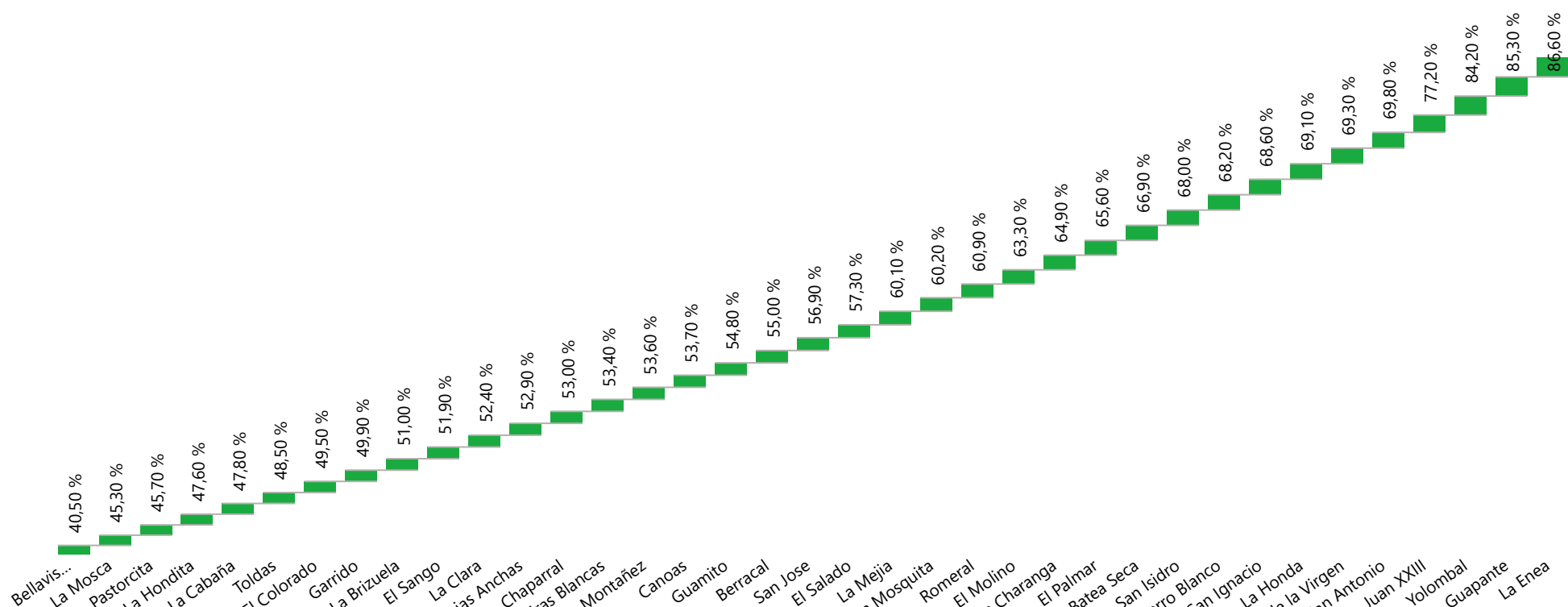
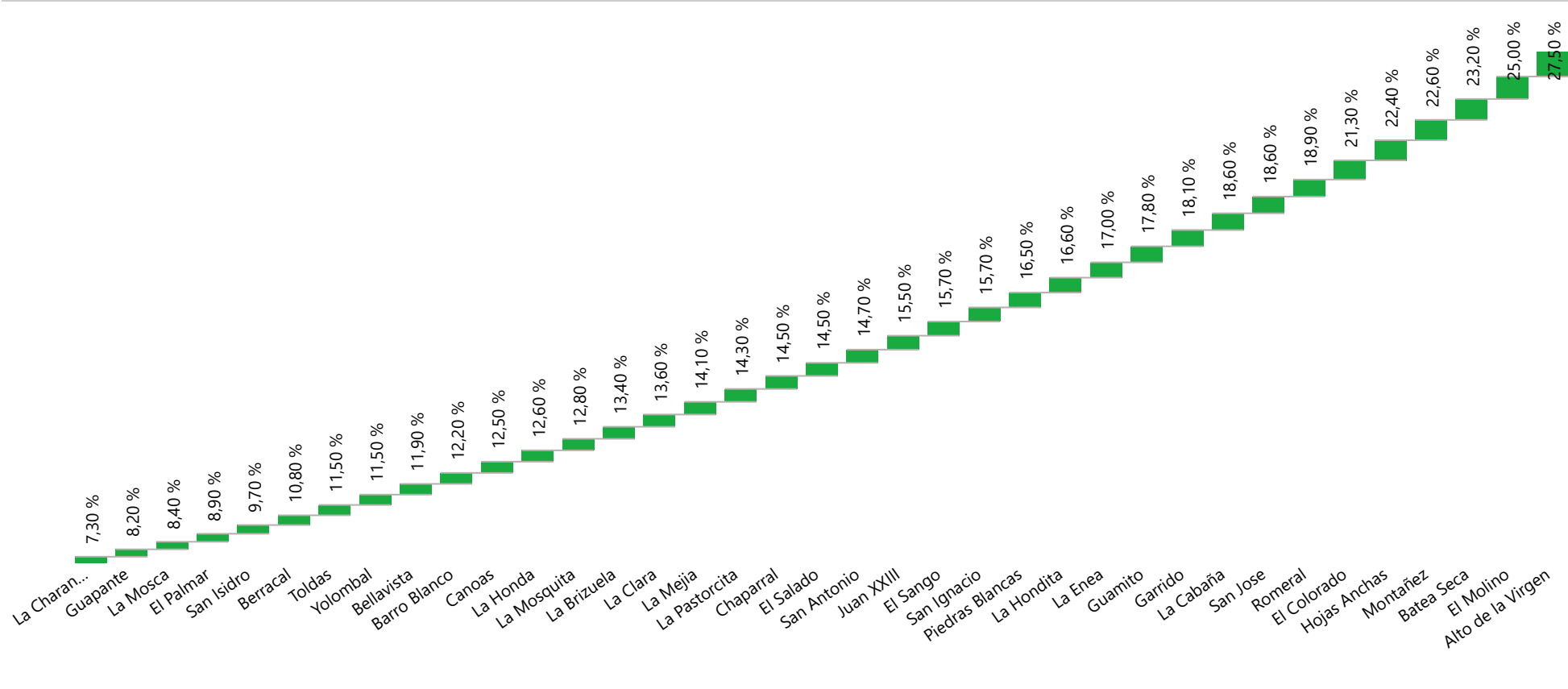
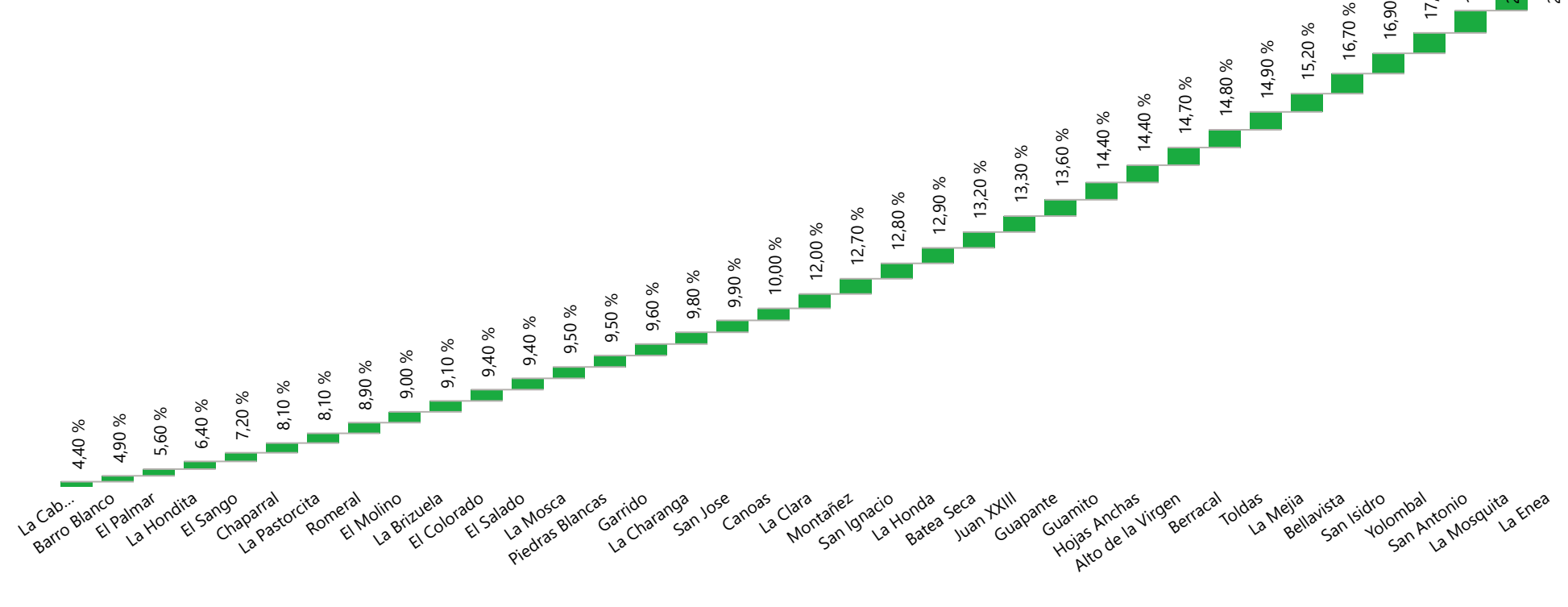
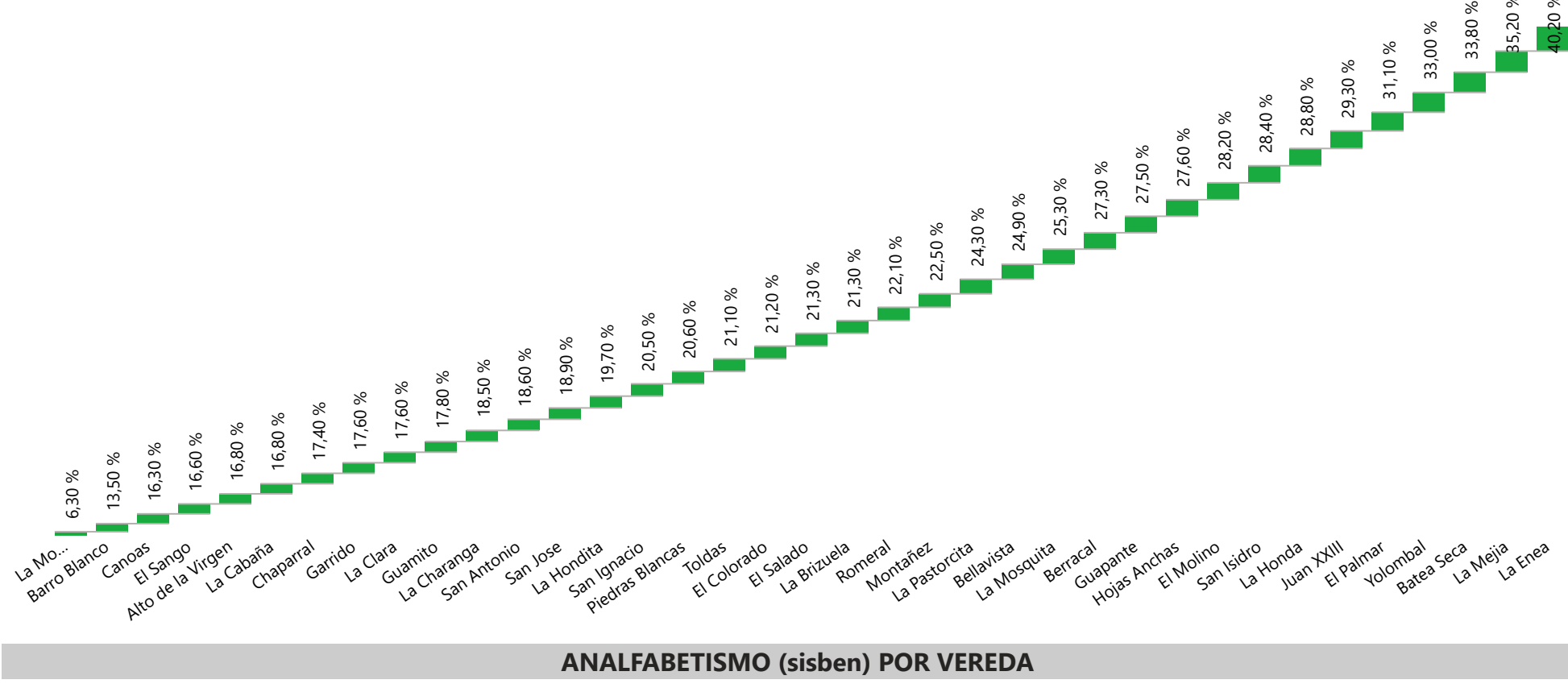
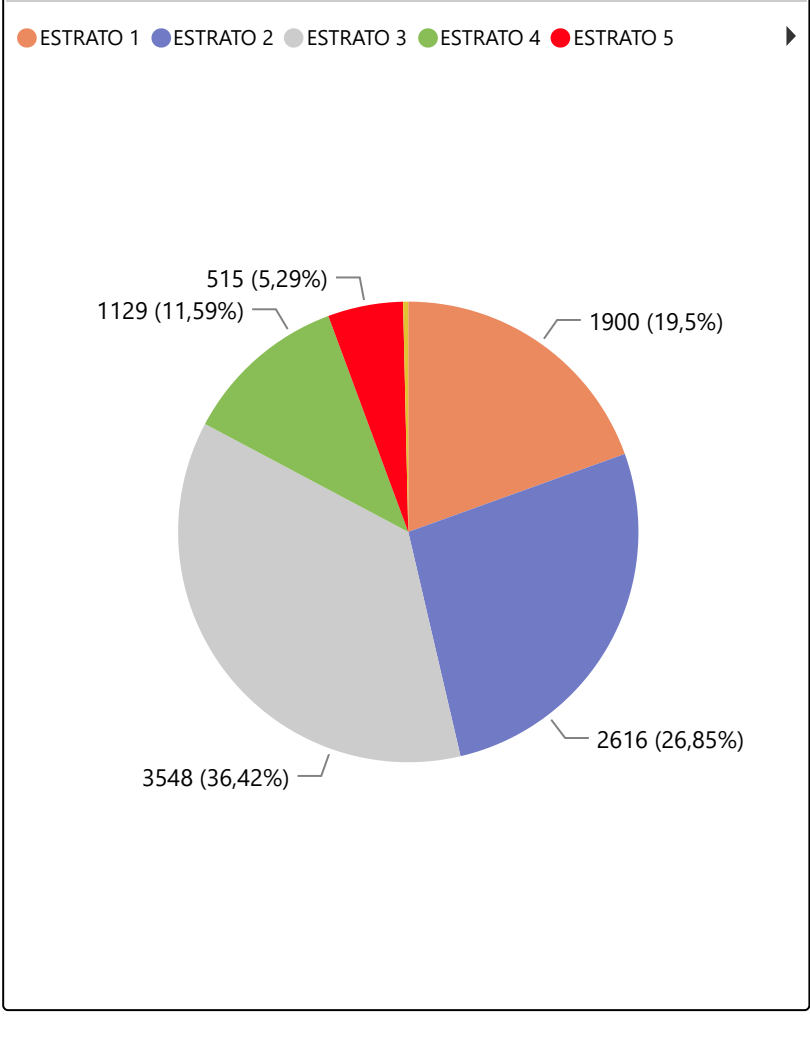
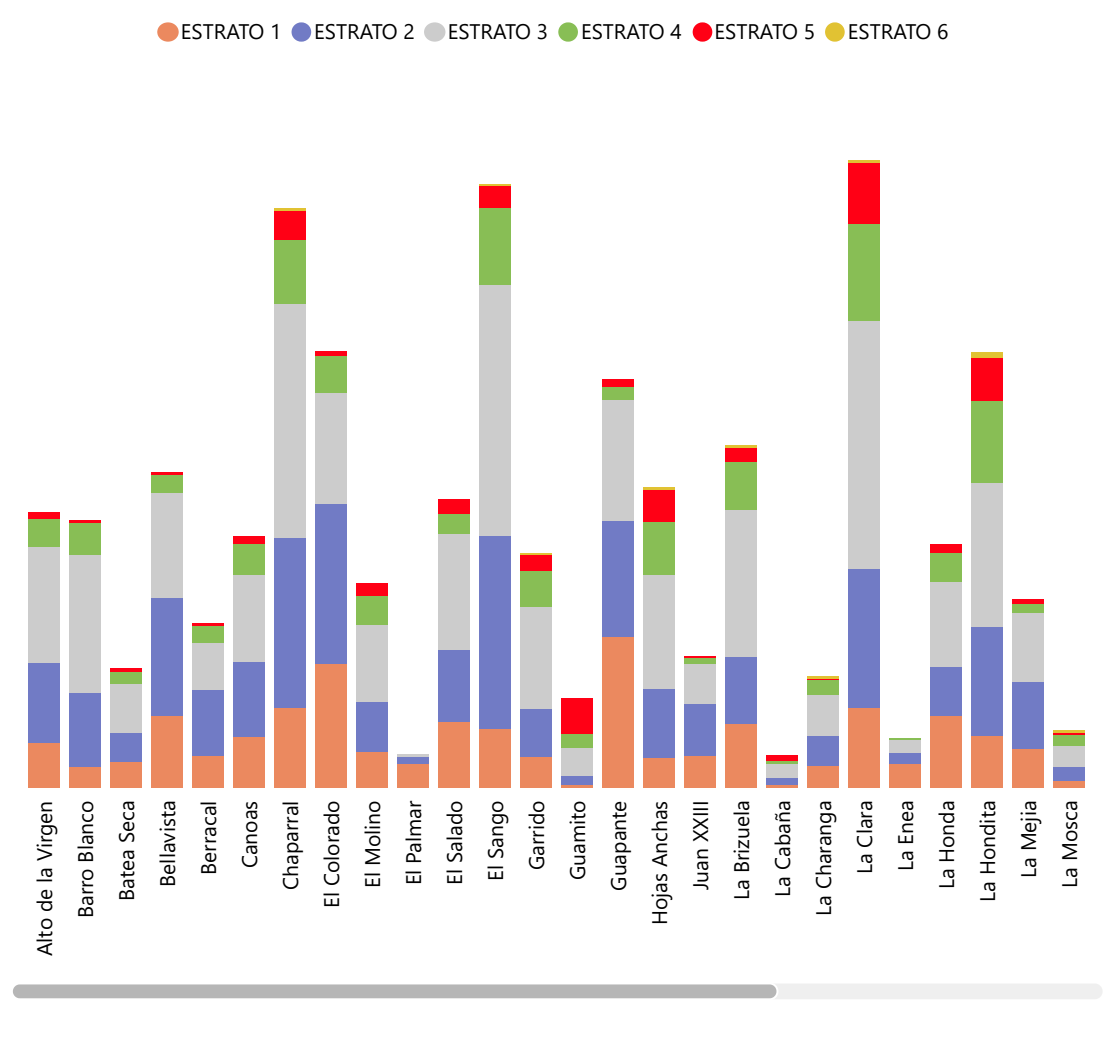
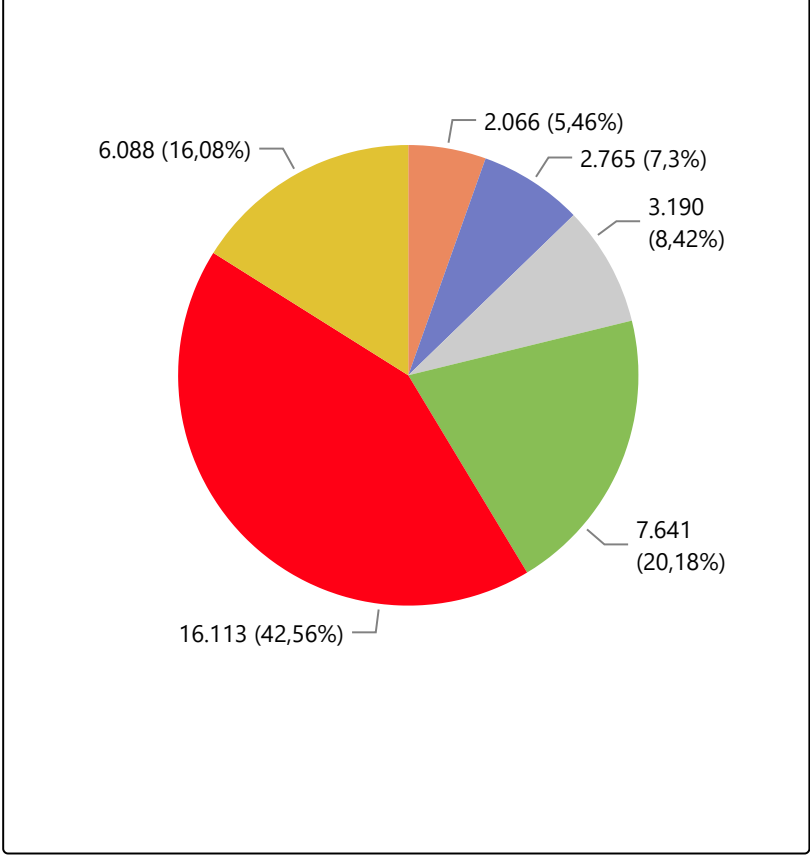
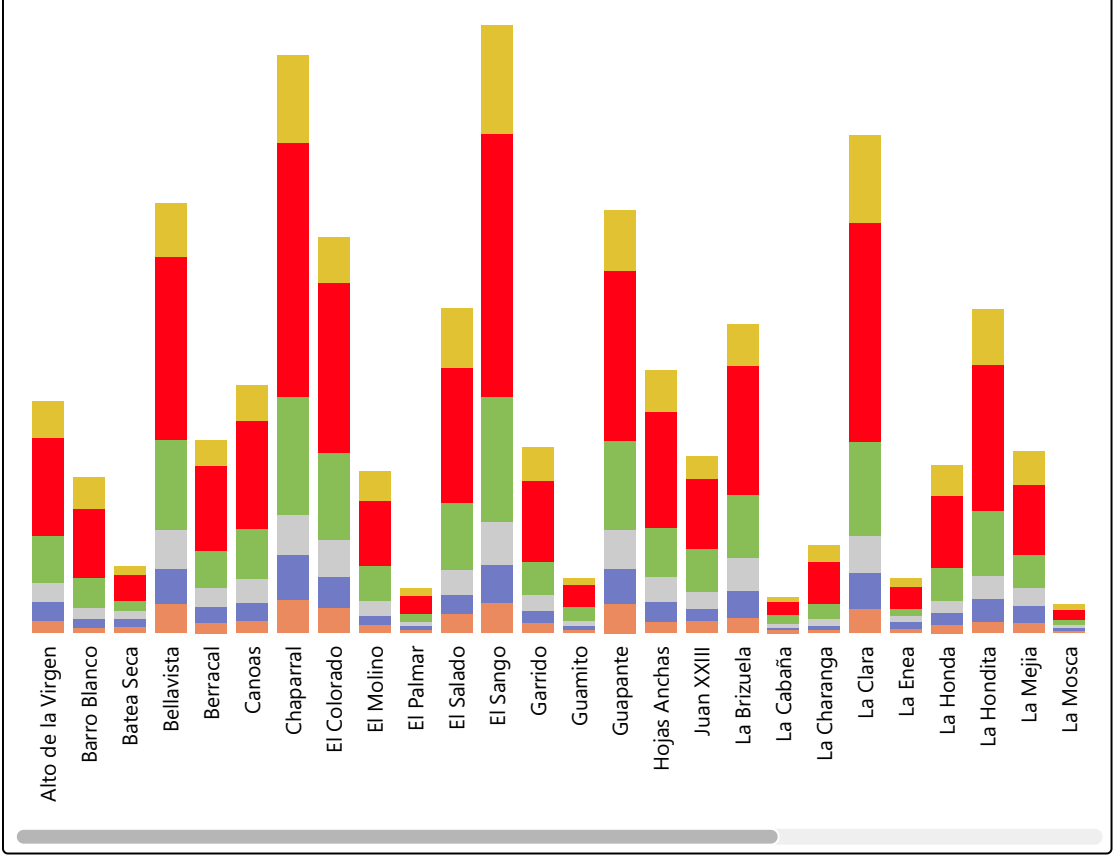
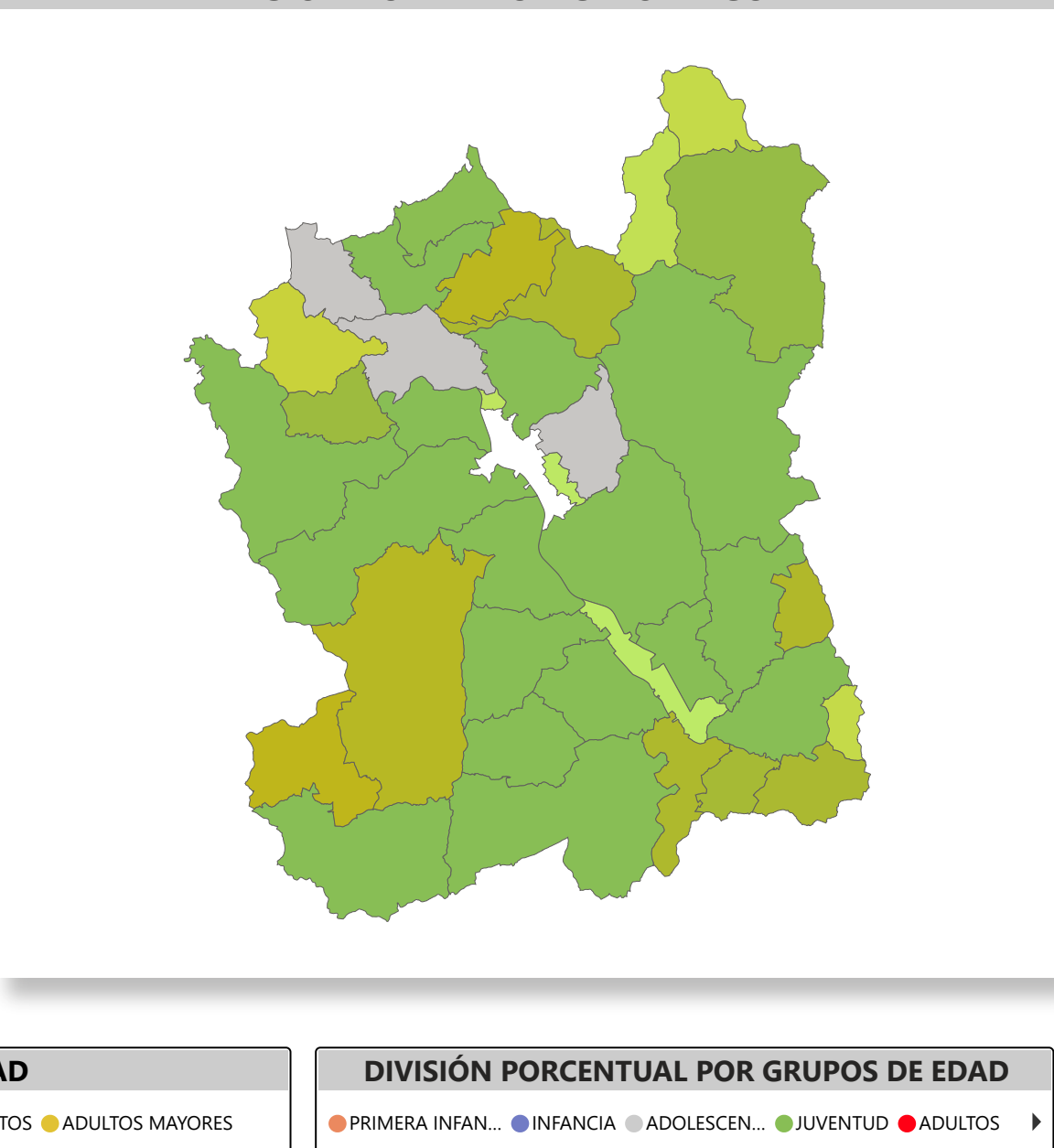
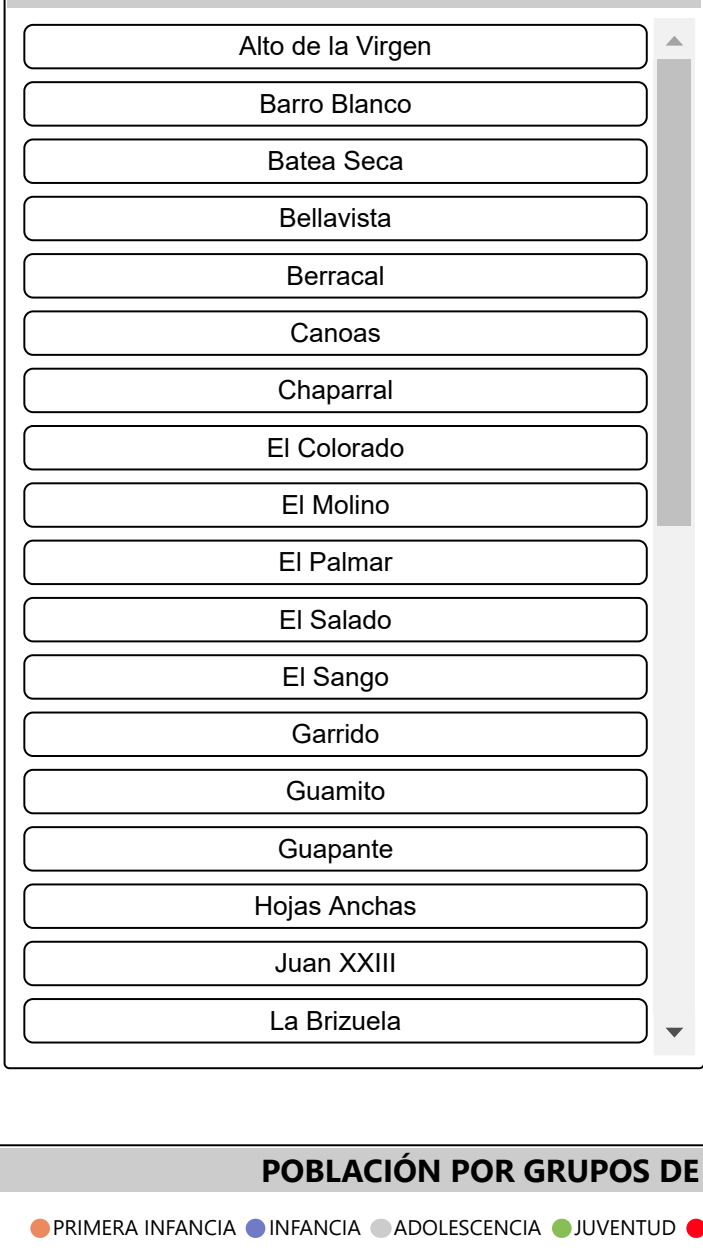


**Fuente:** Construcción propia a partir de la Encuesta de Calidad de Vida de la Gobernación de Antioquia

## ÍNDICE DE CALIDAD DE VIDA MULTIDIMENSIONAL (ICVM)

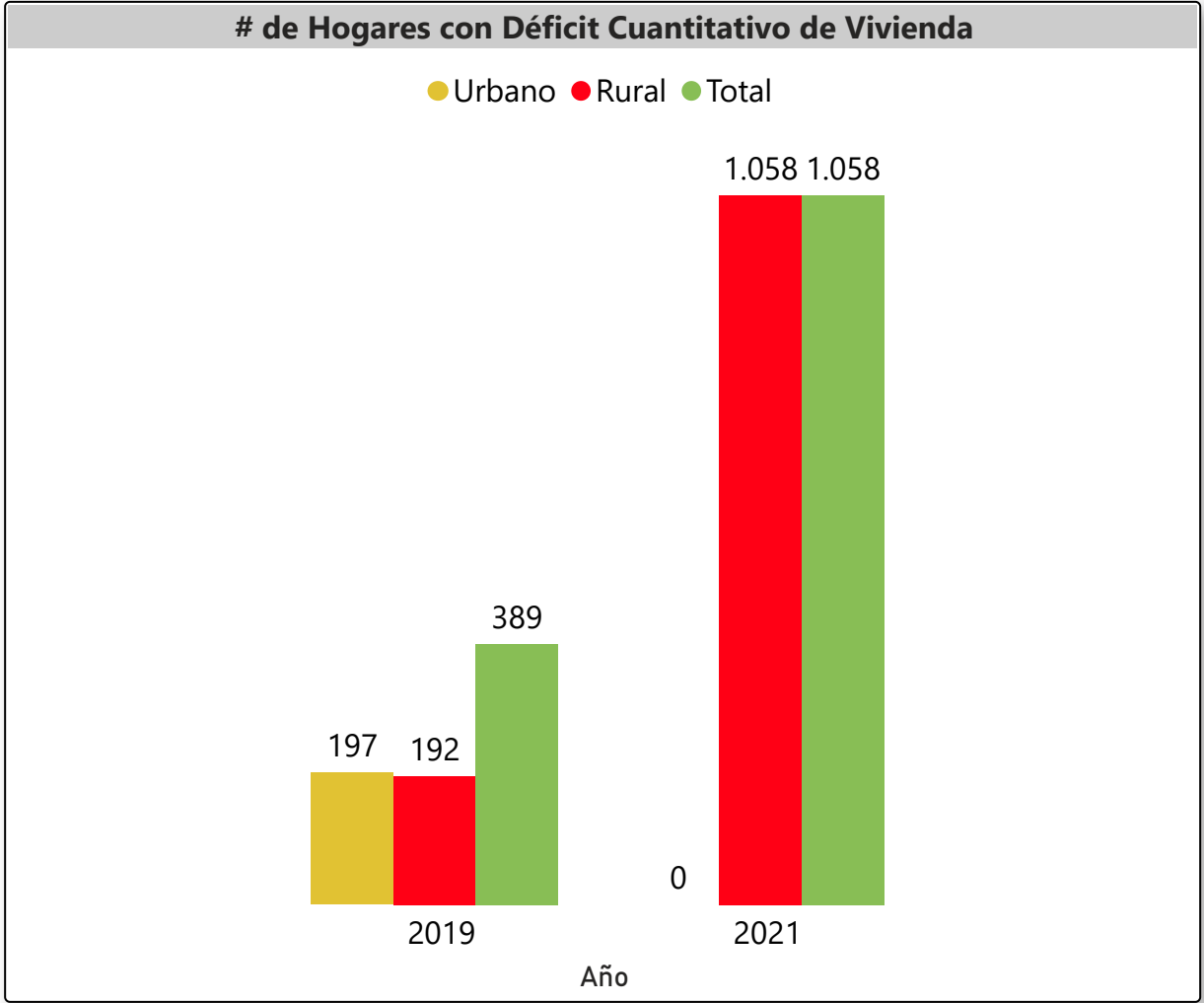
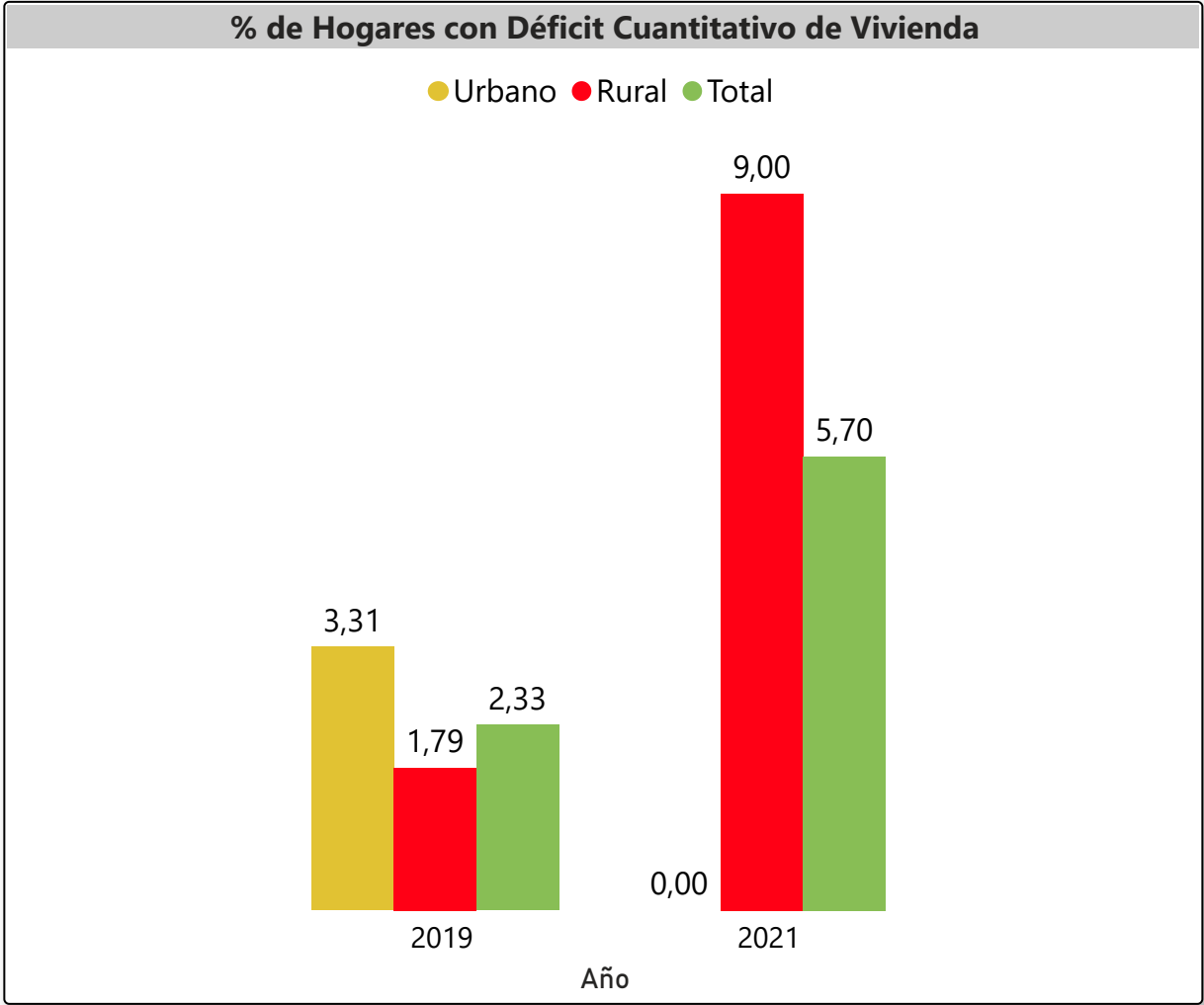


CARACTERIZACIÓN RURAL



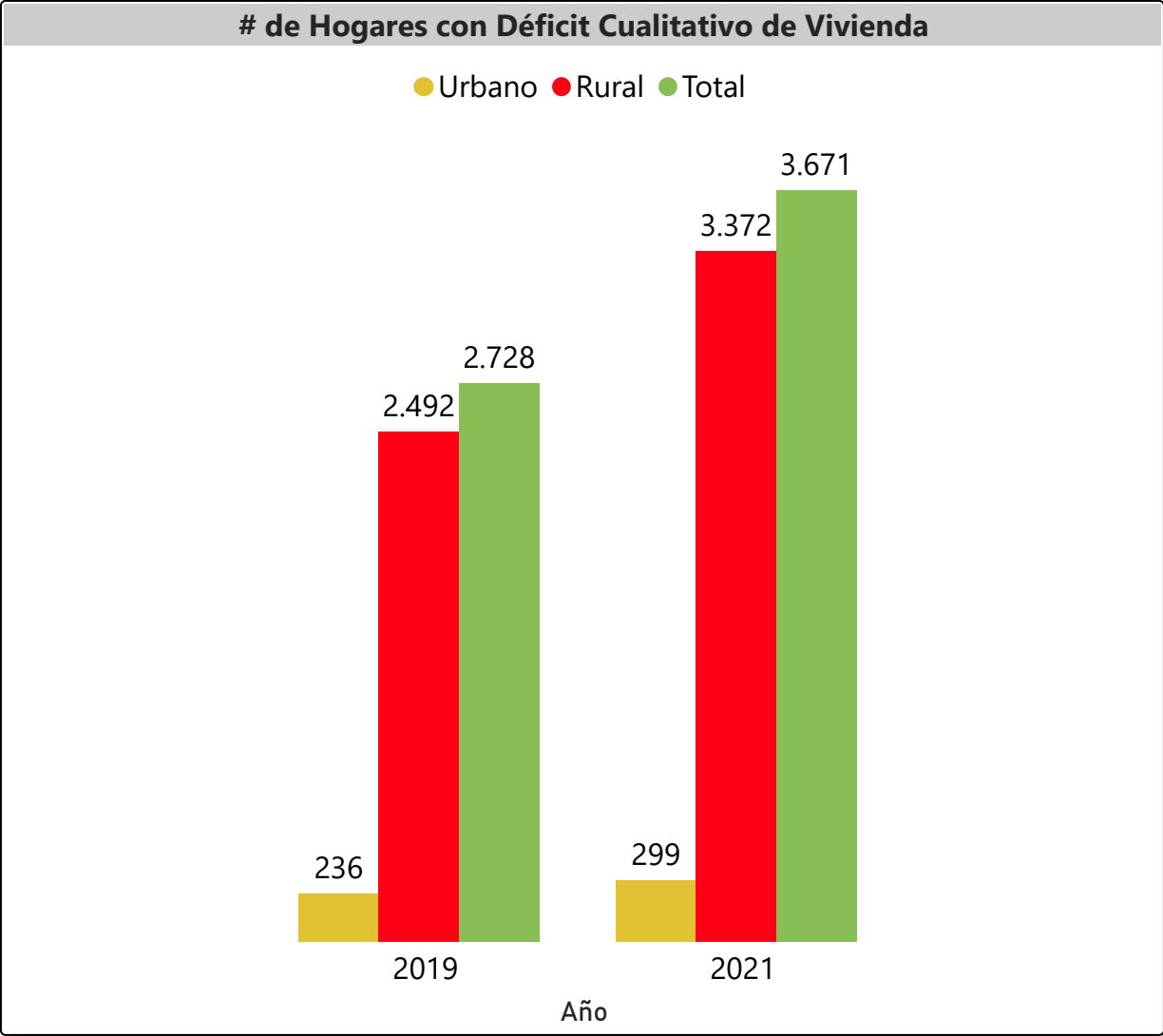
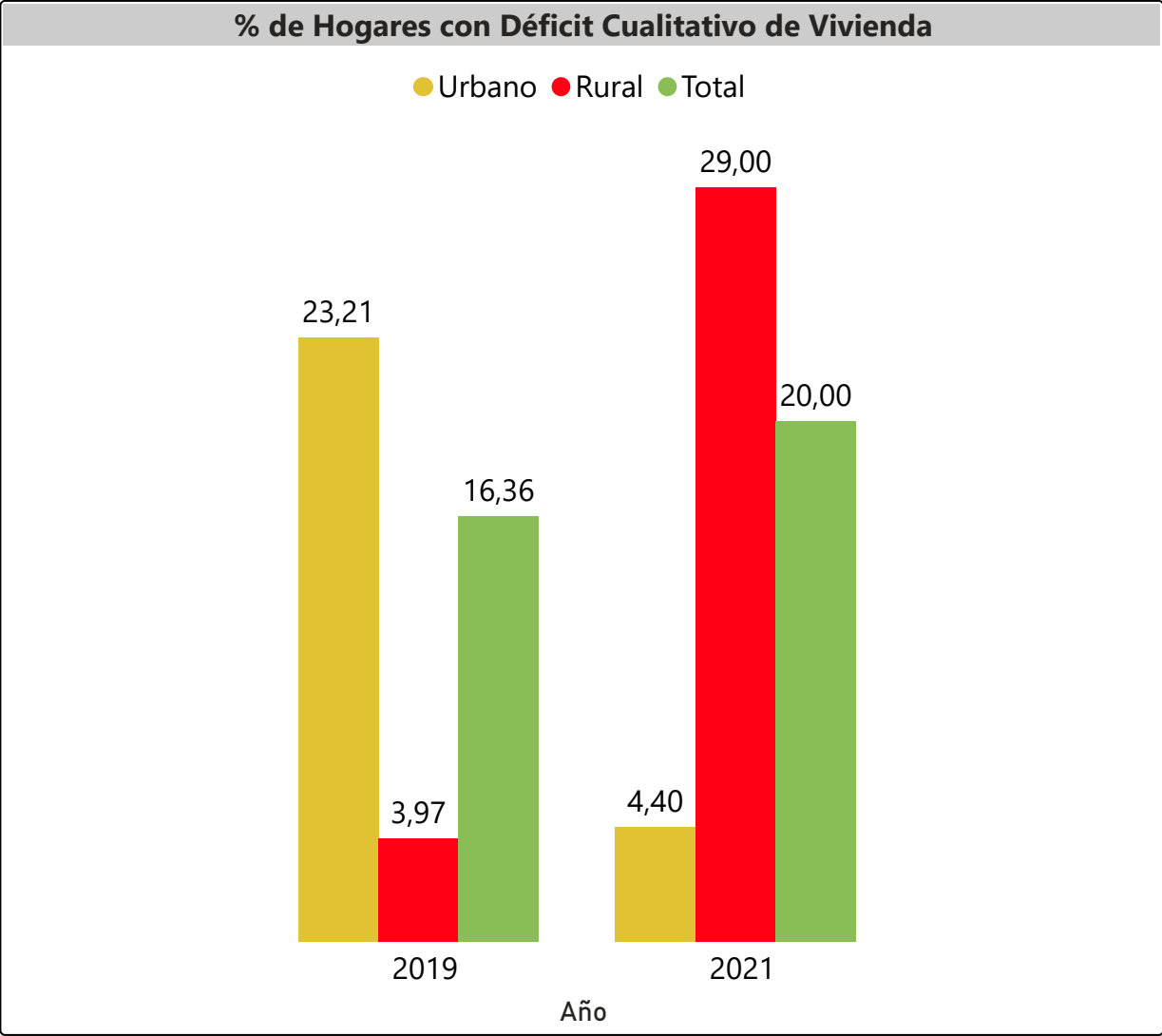
Fuente: Construcción propia a partir de los datos del SISBEN; Información a 30 de junio de 2022

# DÉFICIT CUANTITATIVO DE VIVIENDA



**Fuente:** Construcción propia a partir de la Encuesta de Calidad de Vida de la Gobernación de Antioquia

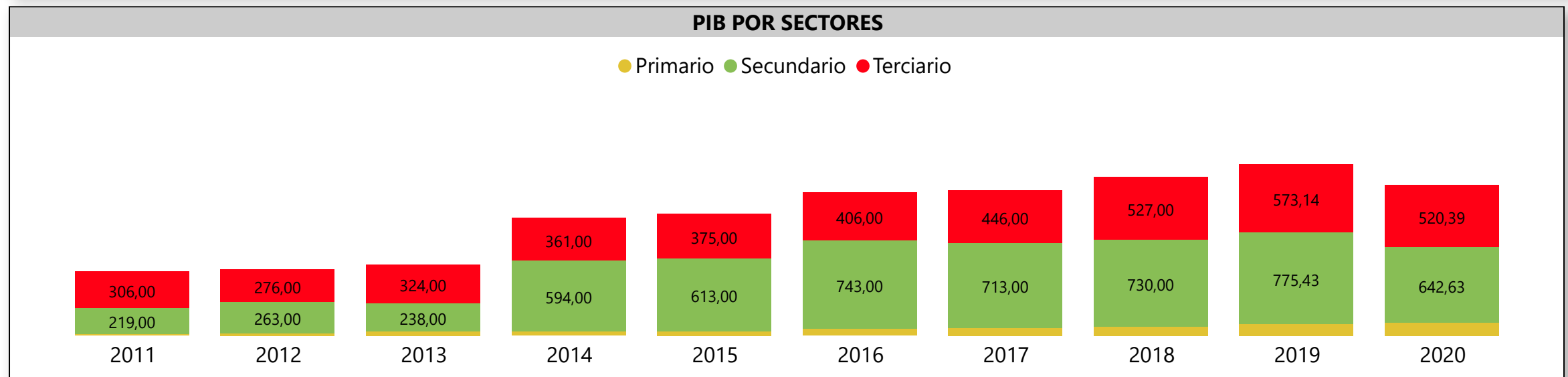
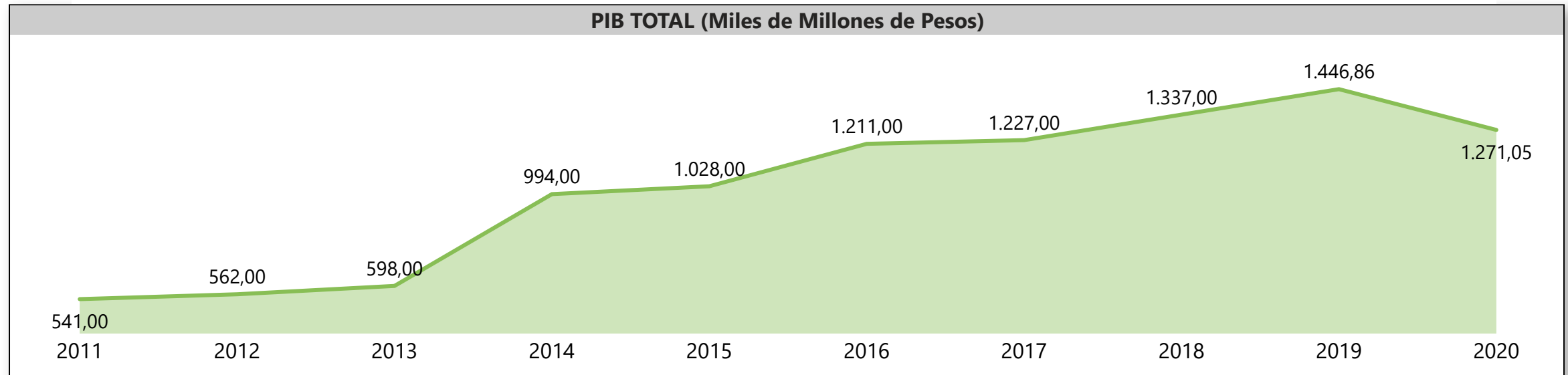
# DÉFICIT CUALITATIVO DE VIVIENDA



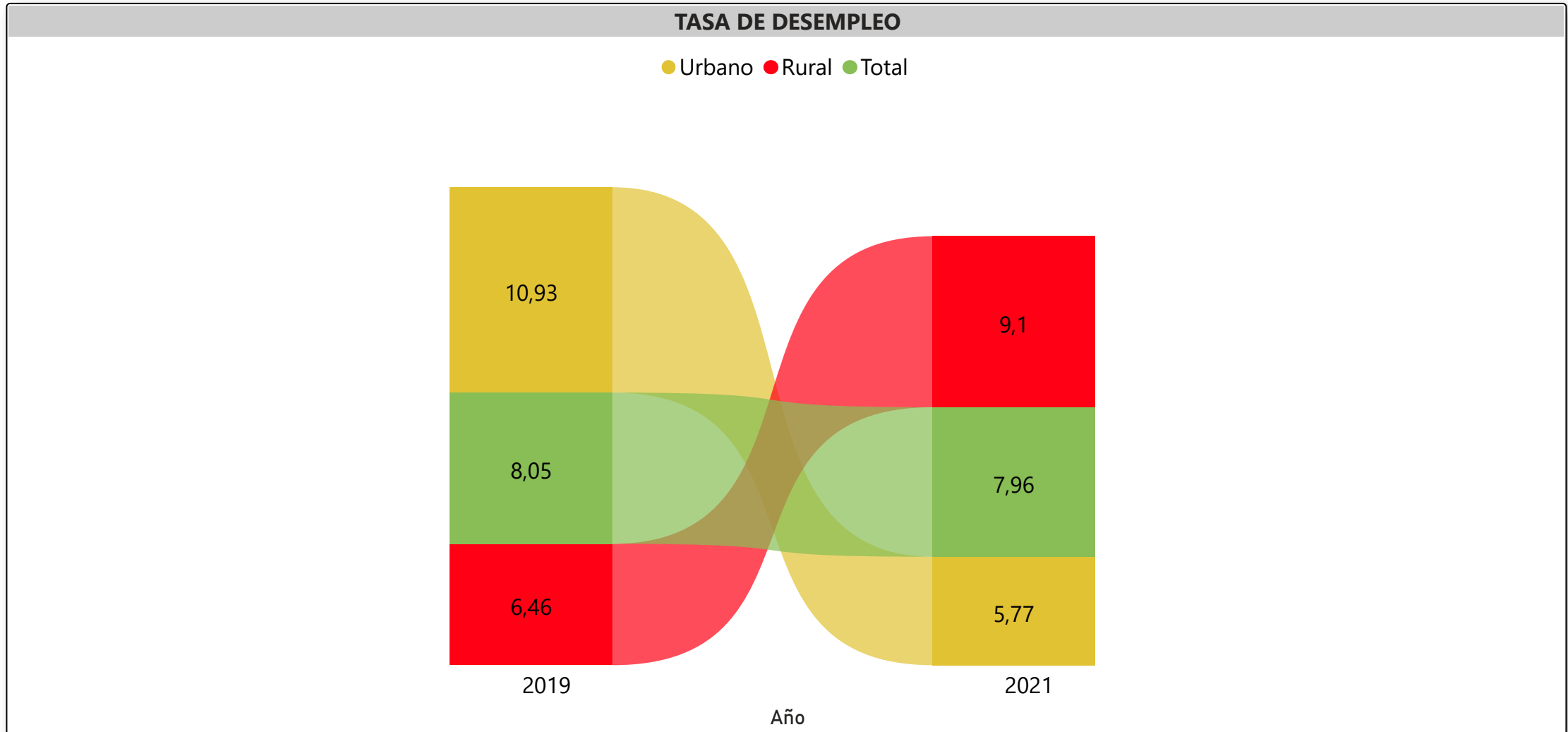
**Fuente:** Construcción propia a partir de la Encuesta de Calidad de Vida de la Gobernación de Antioquia



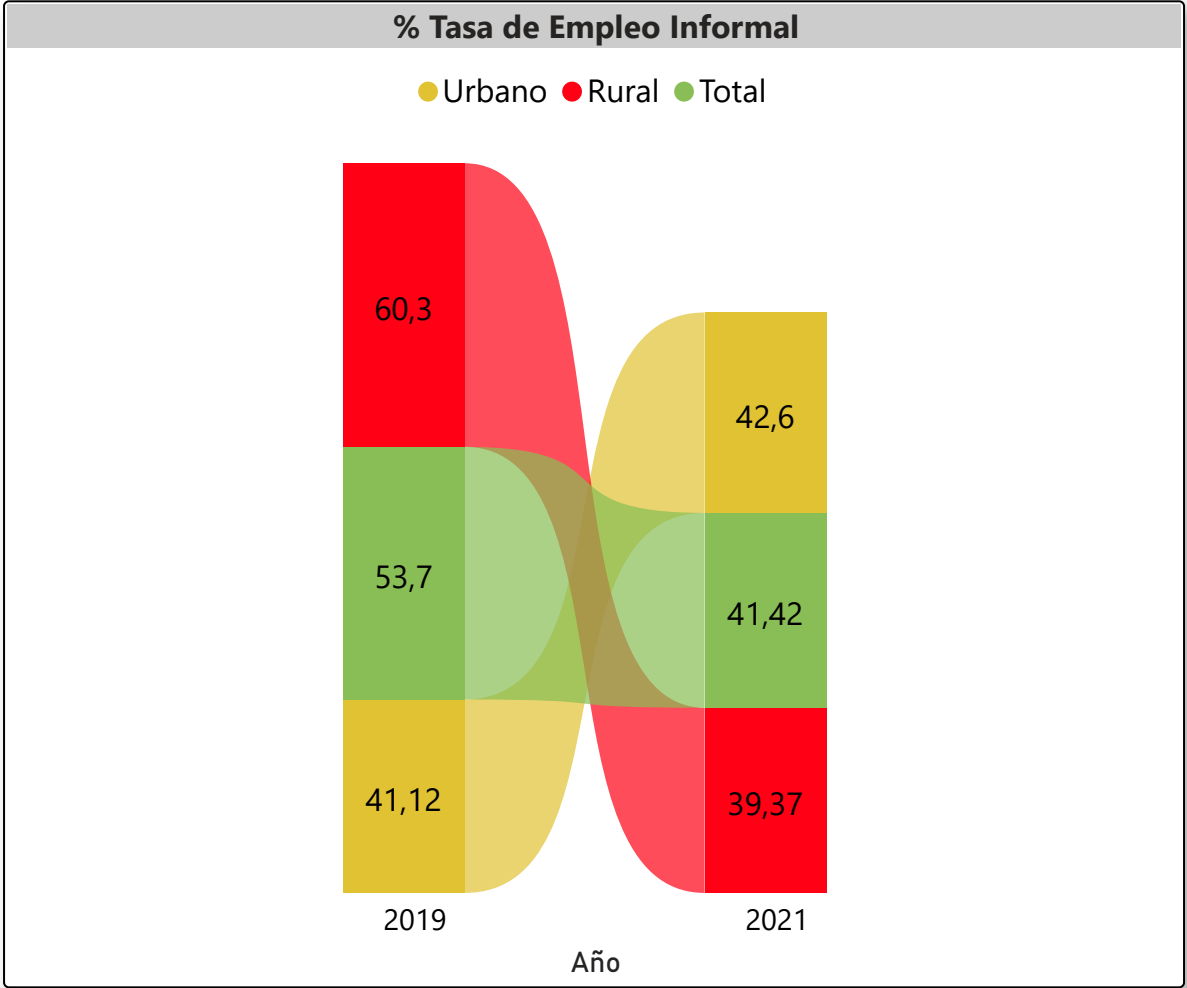
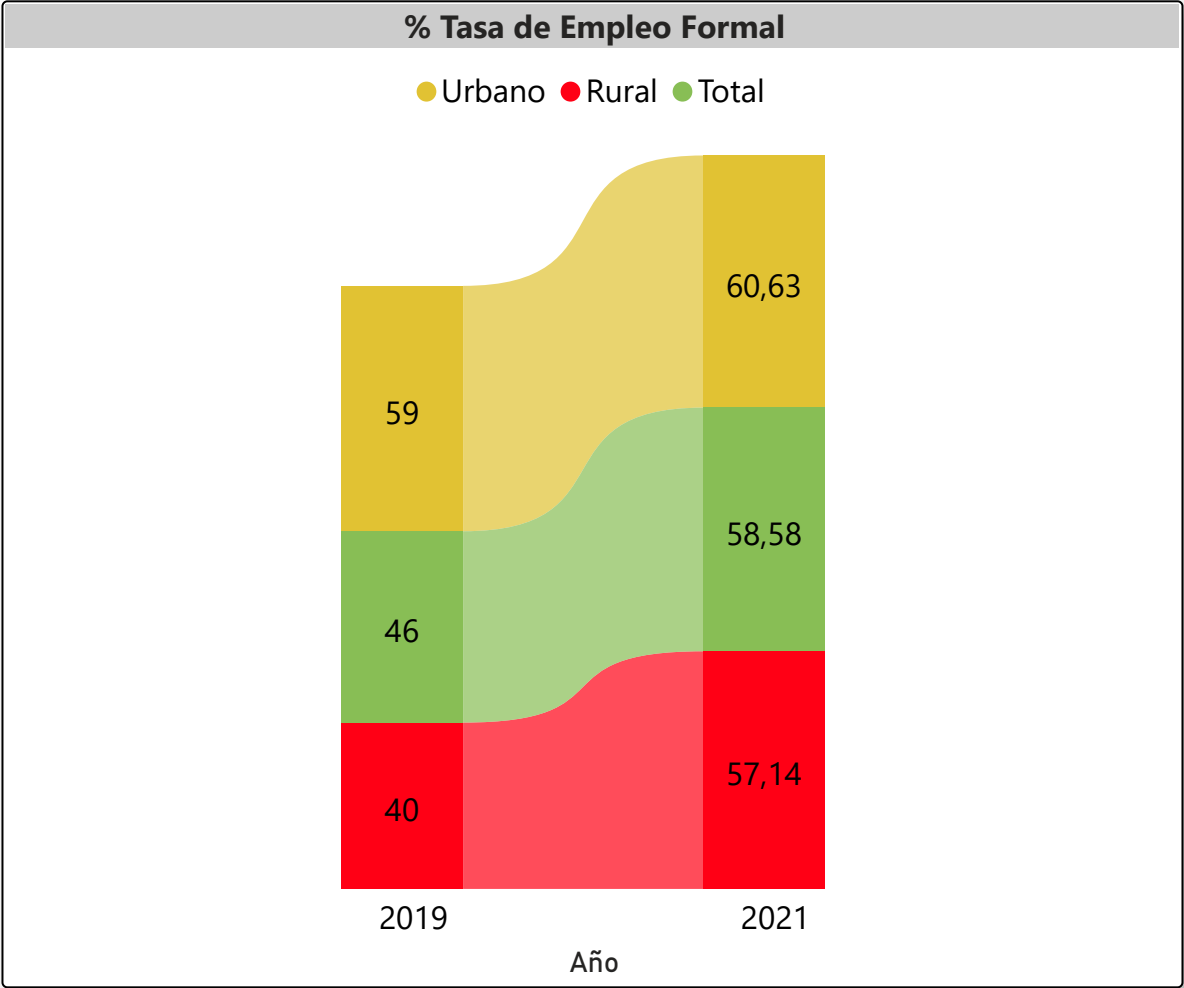
## PIB (Miles de Millones de Pesos)



## TASA DE DESEMPLEO

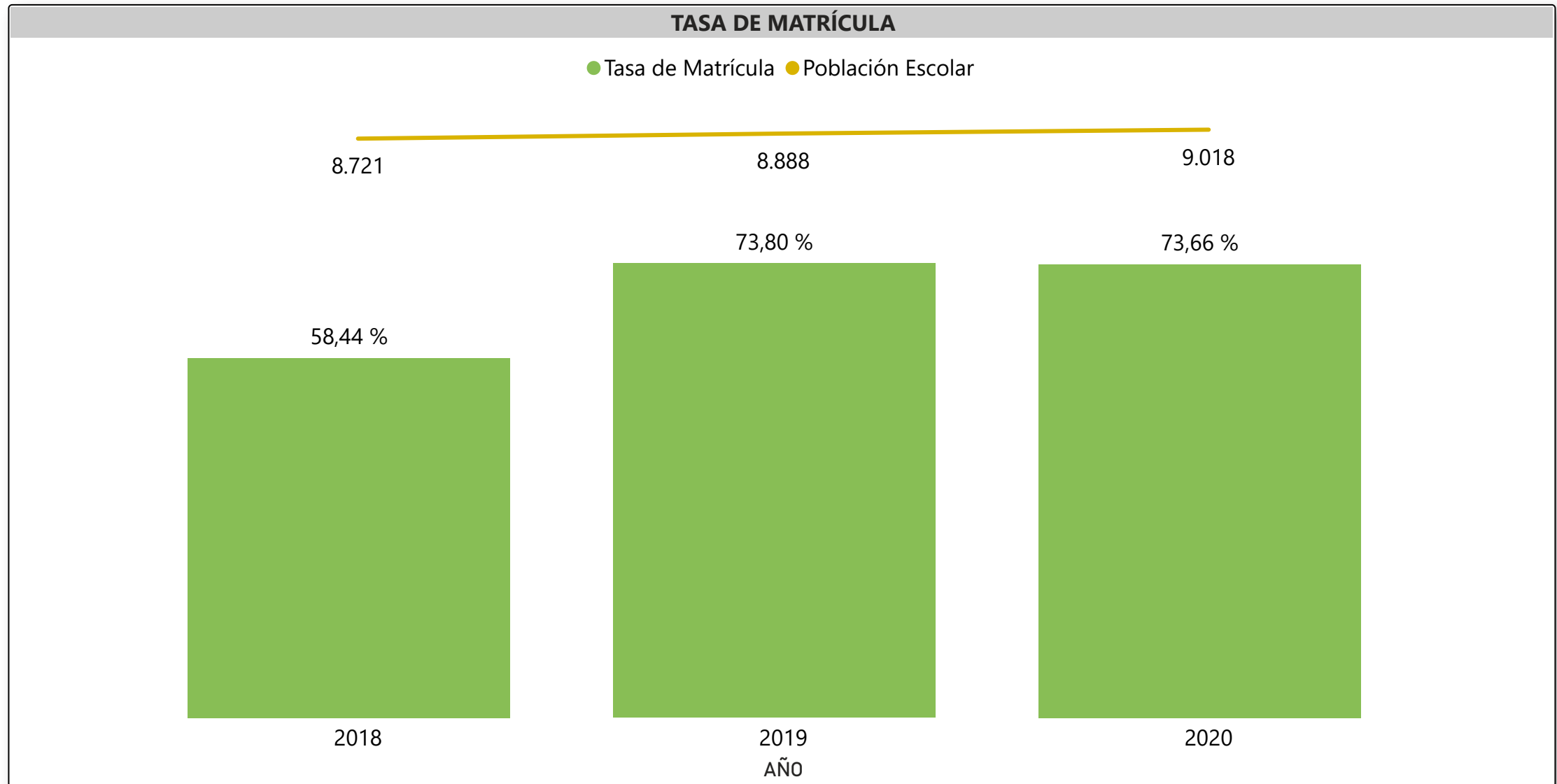


# TASA DE EMPLEO FORMAL E INFORMAL

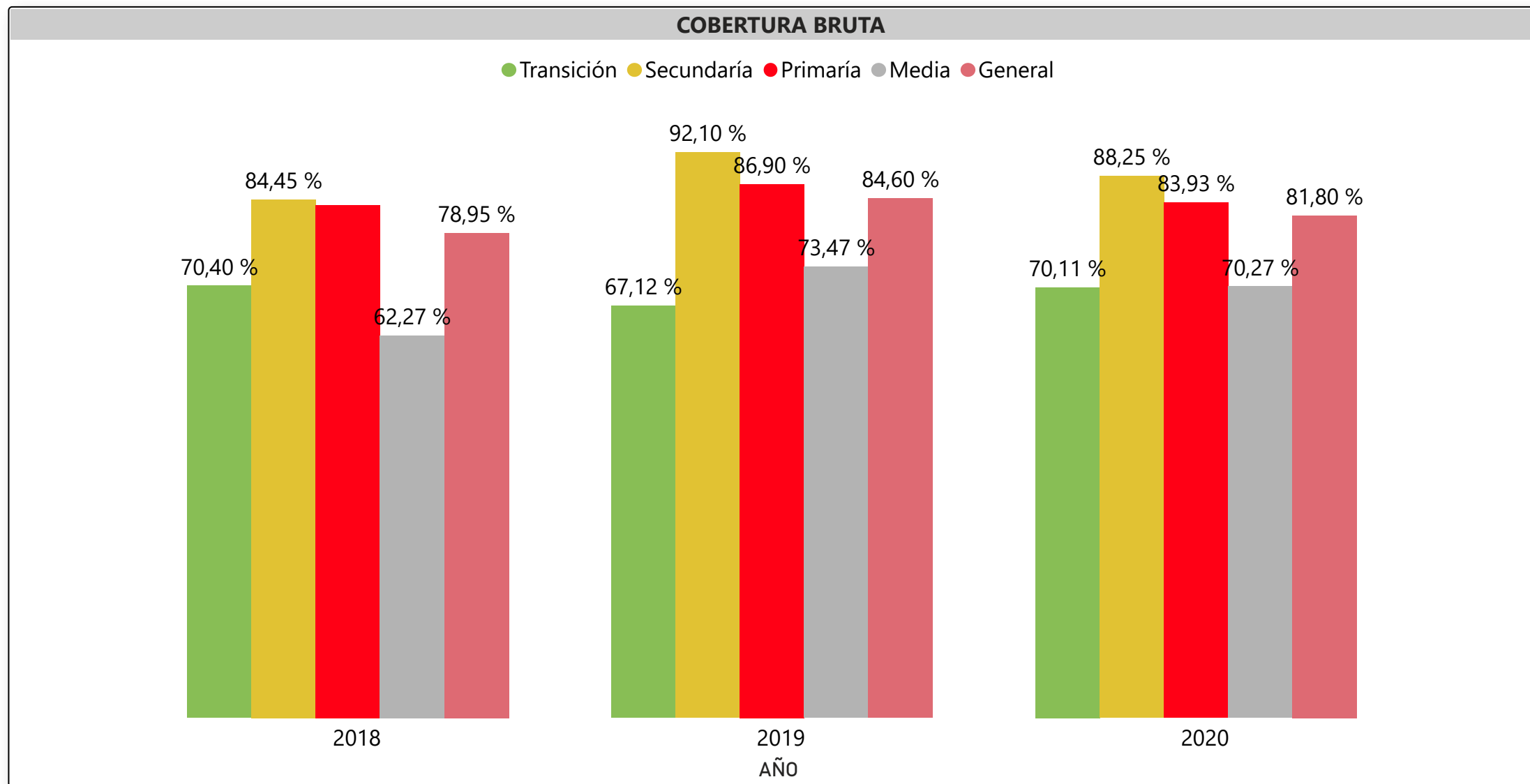


**Fuente:** Construcción propia a partir de la Encuesta de Calidad de Vida de la Gobernación de Antioquia

## TASA DE MATRÍCULA VS POBLACIÓN ESTUDIANTIL

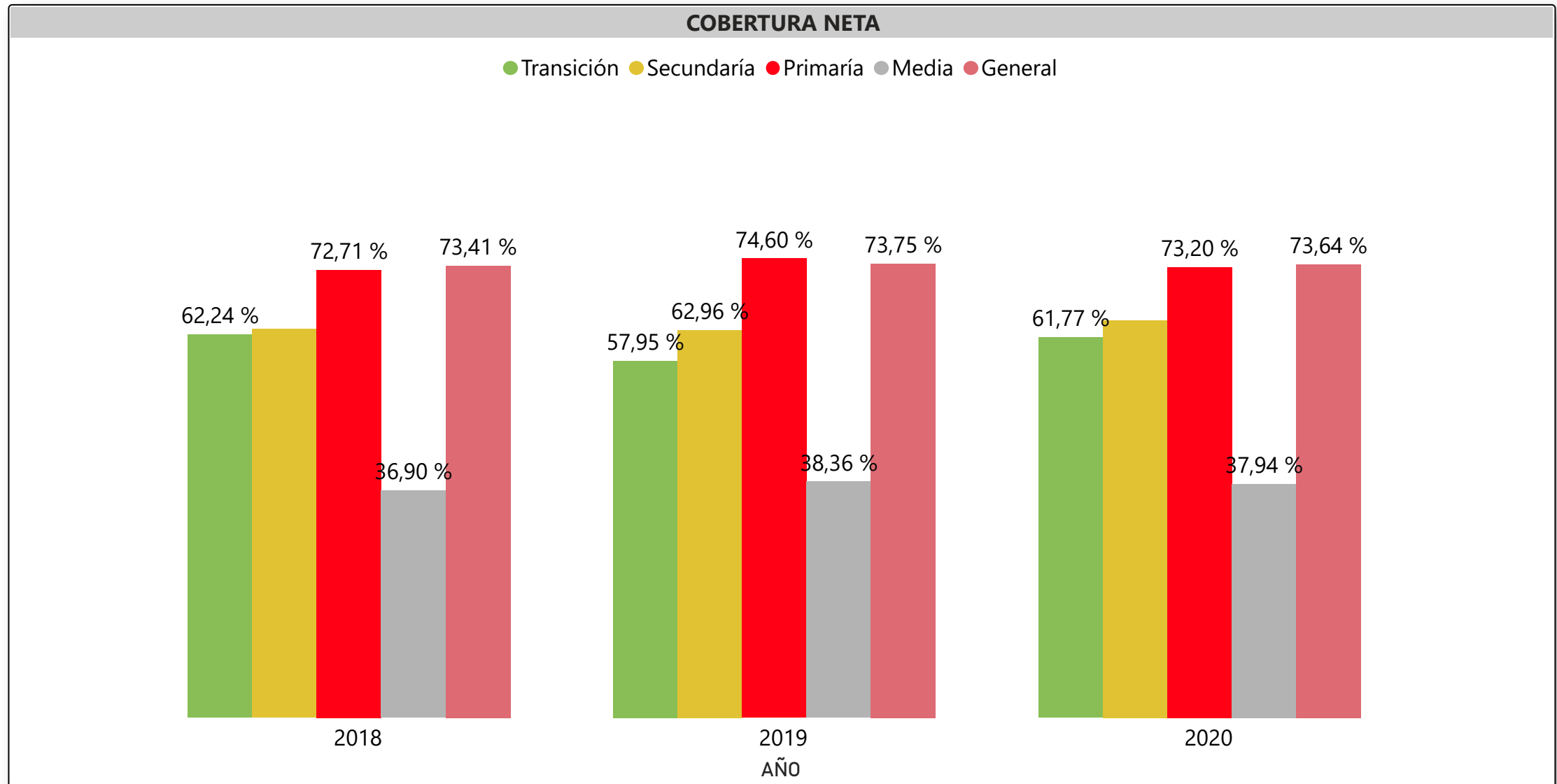


## TASA COBERTURA BRUTA EN EDUCACIÓN



**Fuente:** Construcción propia a partir de los Datos de la Secretaría de Educación y Cultura

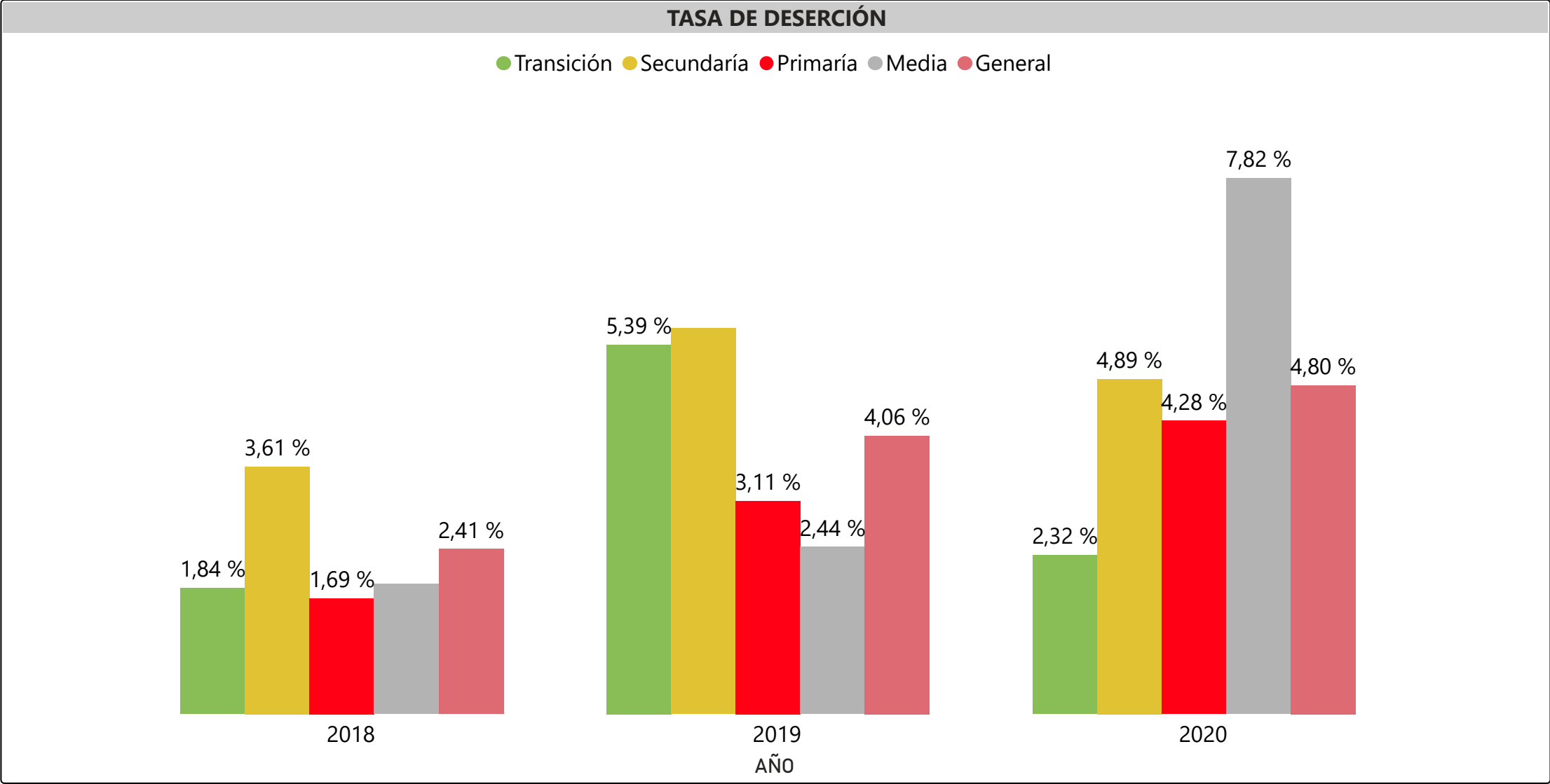
## TASA COBERTURA NETA EN EDUCACIÓN



**Fuente:** Construcción propia a partir de los Datos de la Secretaría de Educación y Cultura

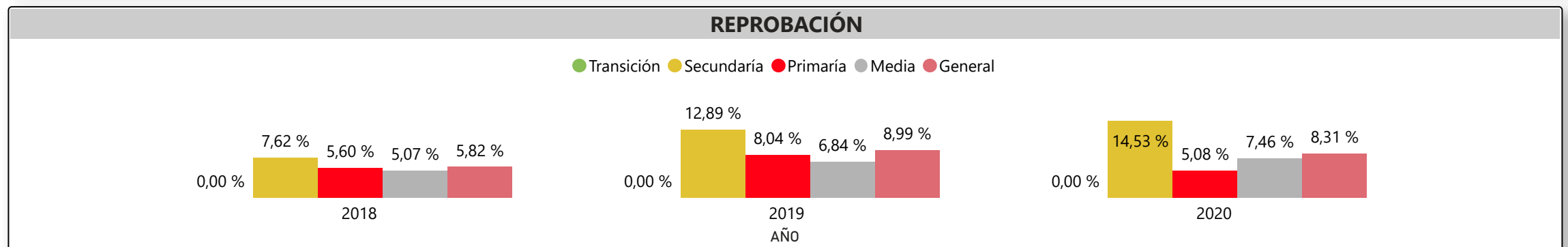
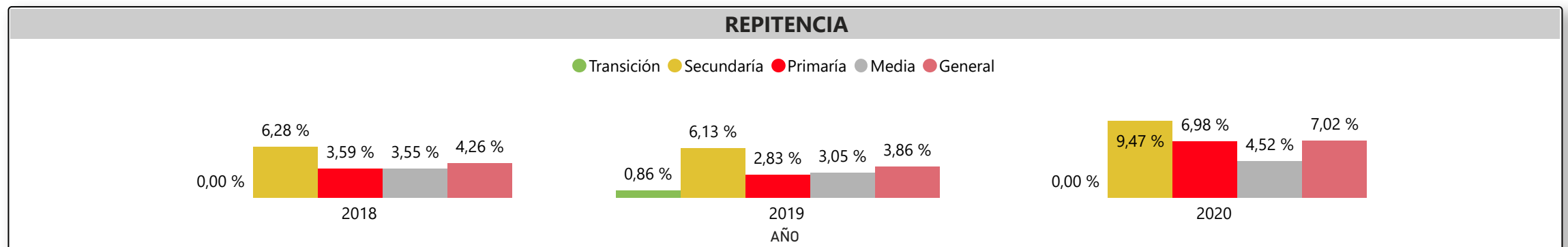
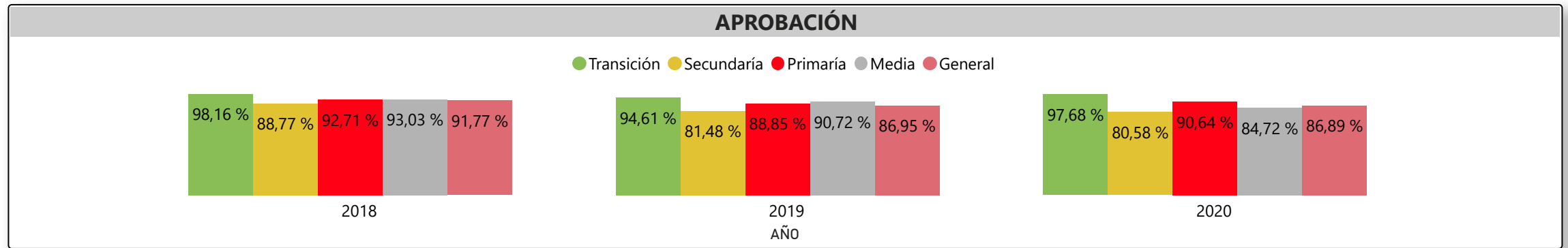


# TASA DE DESERCIÓN EN EDUCACIÓN

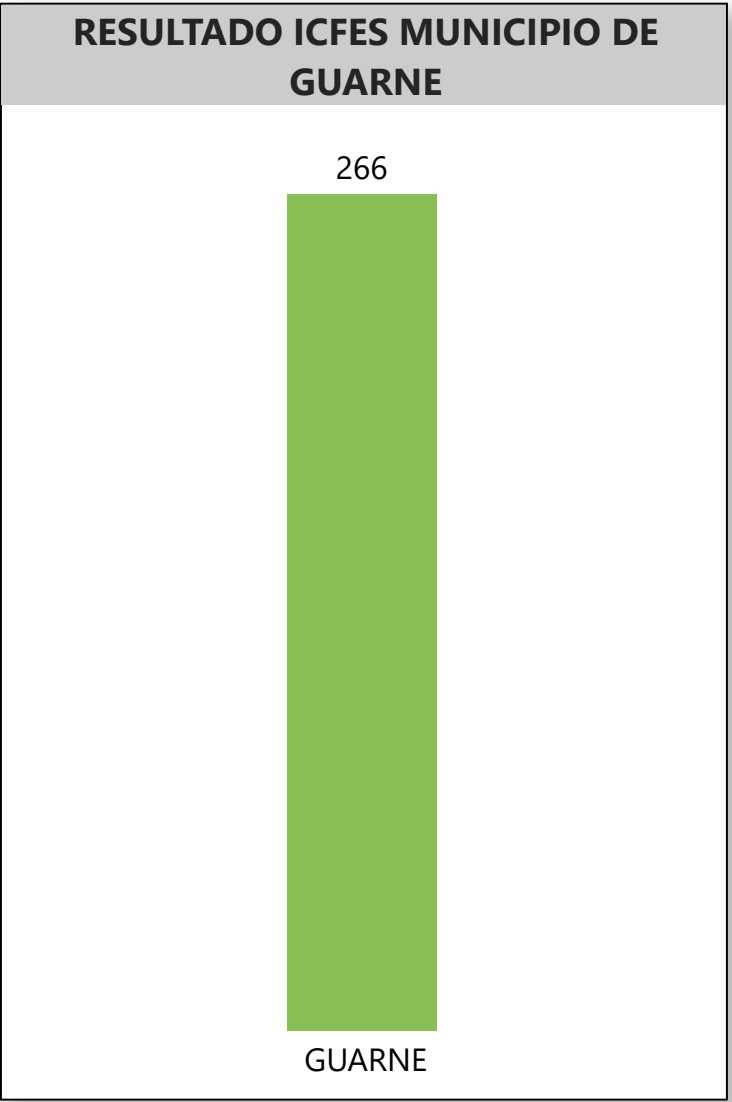
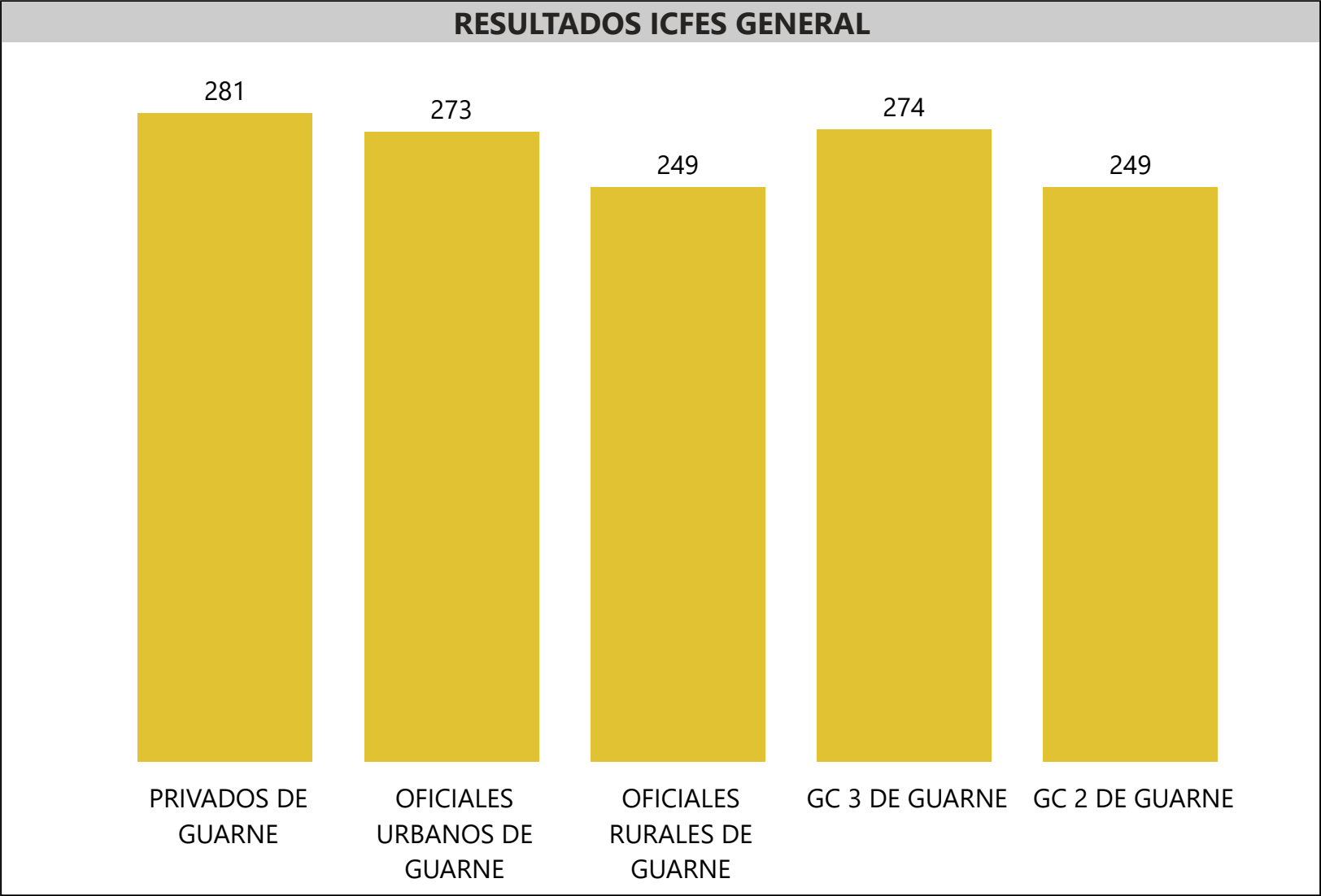


**Fuente:** Construcción propia a partir de los Datos de la Secretaría de Educación y Cultura

# APROBACIÓN, REPITENCIA Y REPROBACIÓN



# RESULTADOS PRUEBAS ICFES GENERAL 2021



**Fuente:** Construcción propia a partir de los resultados de las pruebas ICFES

# RESULTADOS PRUEBAS ICFES GENERAL POR MATERIA 2021

## INSTITUCIONES GENERALES

GC 2 DE GUARNE

GC 3 DE GUARNE

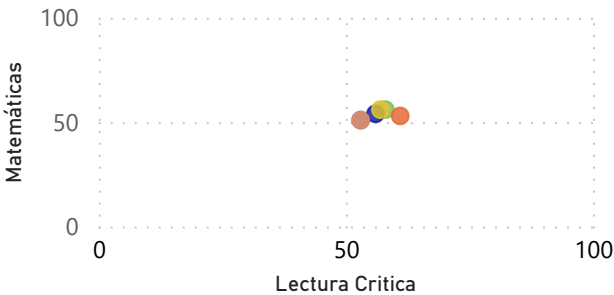
GUARNE

OFICIALES RURALES DE GUARNE

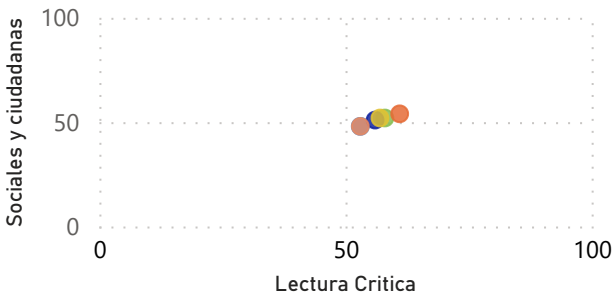
OFICIALES URBANOS DE GUARNE

PRIVADOS DE GUARNE

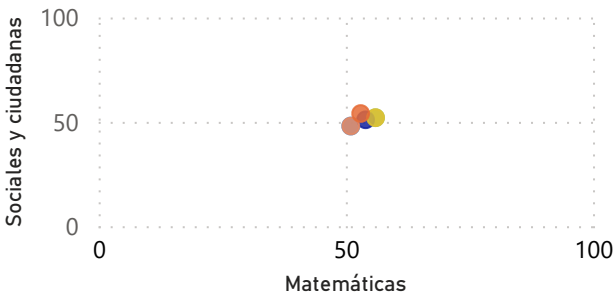
### Lectura Critica VS Matemáticas



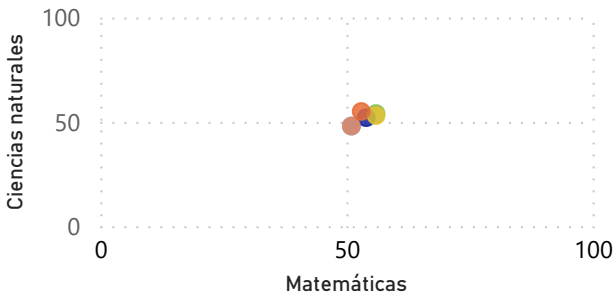
### Lectura Critica VS Sociales Ciu.



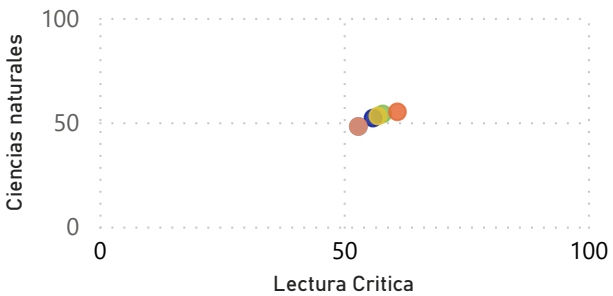
### Matemáticas VS Sociales Ciu.



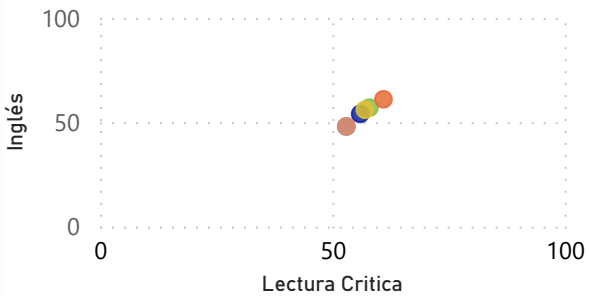
### Matemáticas VS Cien. Naturales



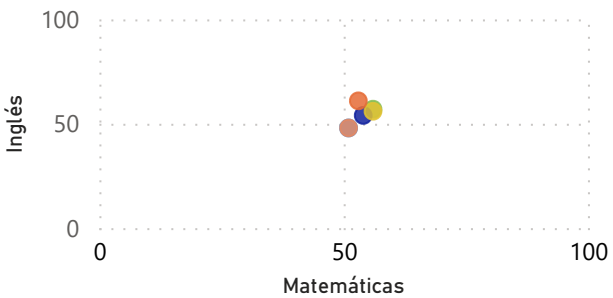
### Lectura Critica VS Cien. Naturales



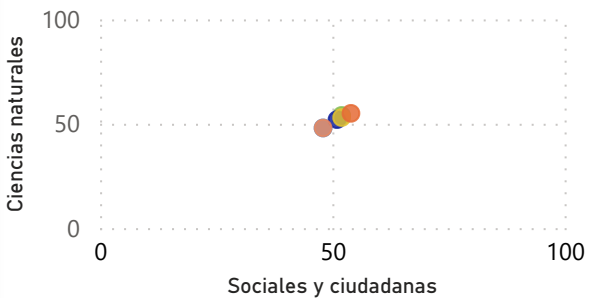
### Lectura Critica VS Inglés



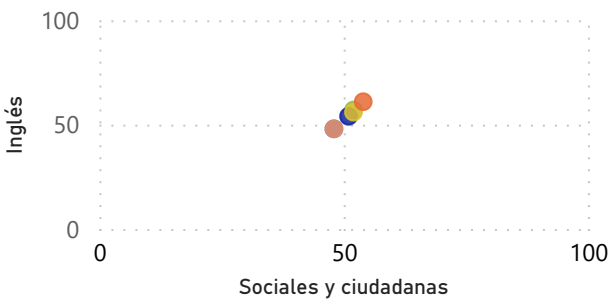
### Matemáticas VS Inglés



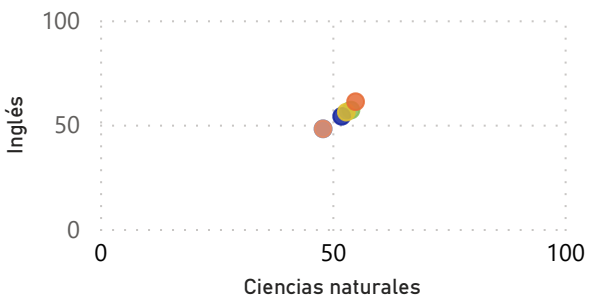
### Sociales Ciu. VS Cien. Naturales



### Sociales Ciu. VS Inglés

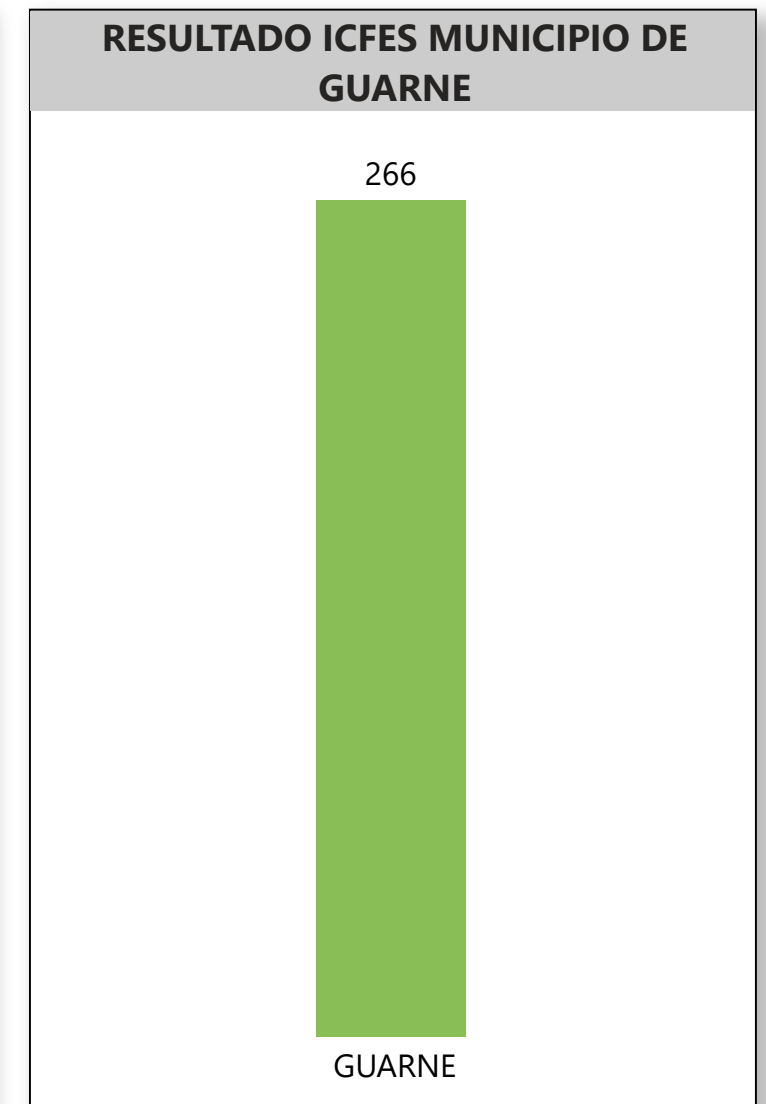
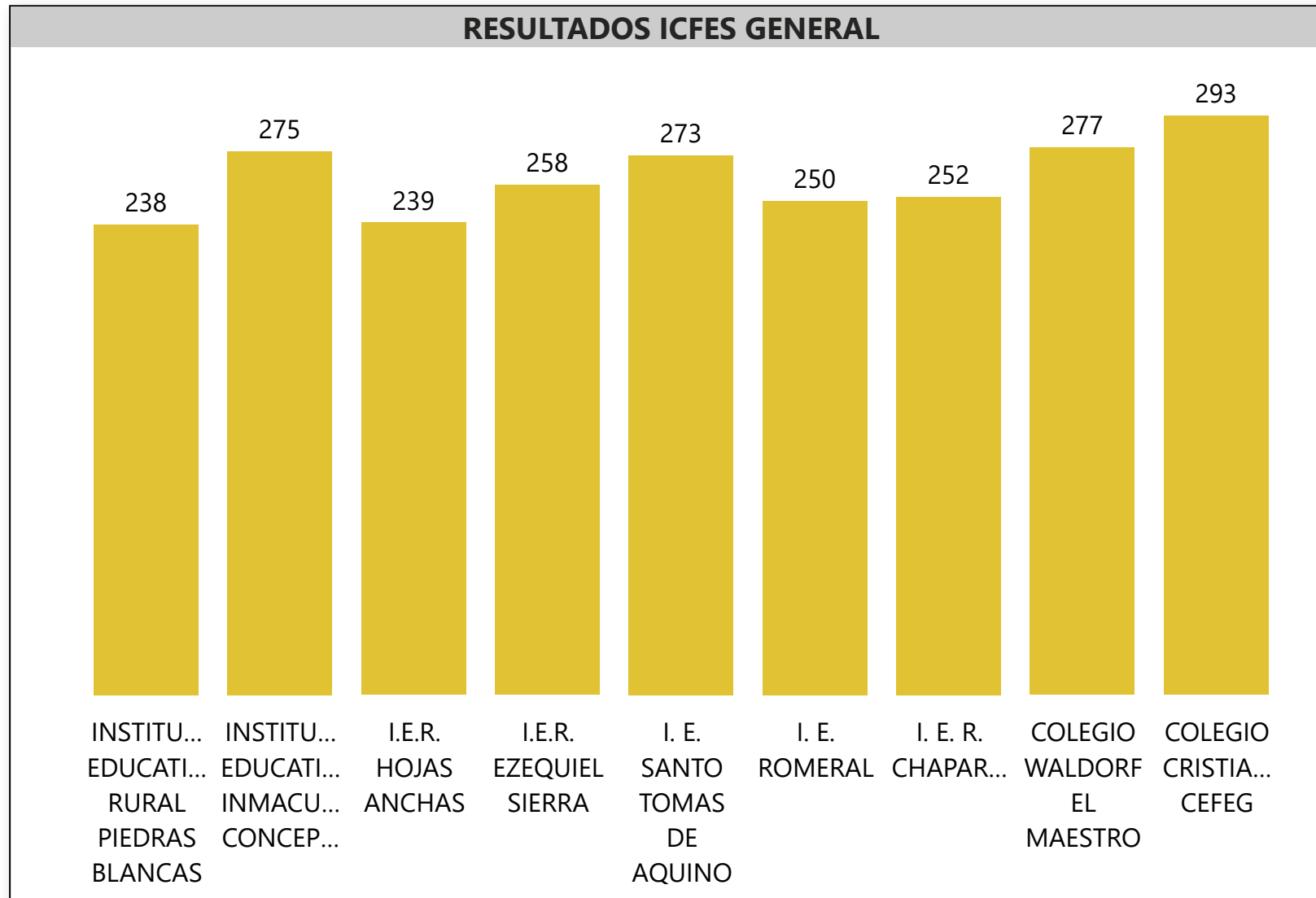


### Ciencias Naturales VS Inglés



Fuente: Construcción propia a partir de los resultados de las pruebas ICFES

## RESULTADOS PRUEBAS ICFES INSTITUCIONES EDUCATIVAS GENERAL 2021



**Fuente:** Construcción propia a partir de los resultados de las pruebas ICFES

# RESULTADOS PRUEBAS ICFES INTITUCIONES EDUCATIVAS POR MATERIA 2021

## INSTITUCIONES EDUCATIVAS

COLEGIO CRISTIANO CEFEG

I. E. R. CHAPARRAL

I. E. SANTO TOMAS DE AQUINO

I.E.R. HOJAS ANCHAS

INSTITUCION EDUCATIVA RURAL PIEDR...

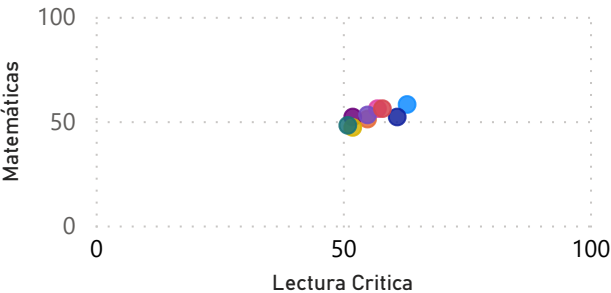
COLEGIO WALDORF EL MAESTRO

I. E. ROMERAL

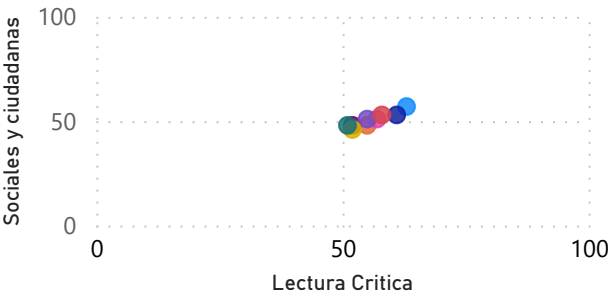
I.E.R. EZEQUIEL SIERRA

INSTITUCION EDUCATIVA INMACULADA ...

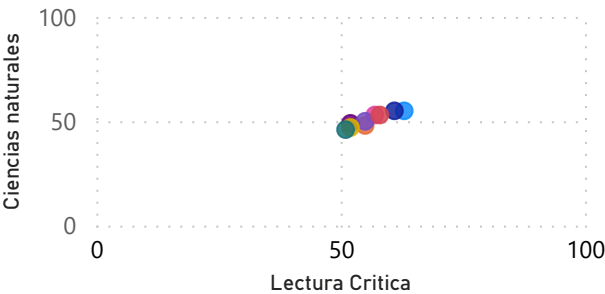
### Lectura Critica VS Matemáticas



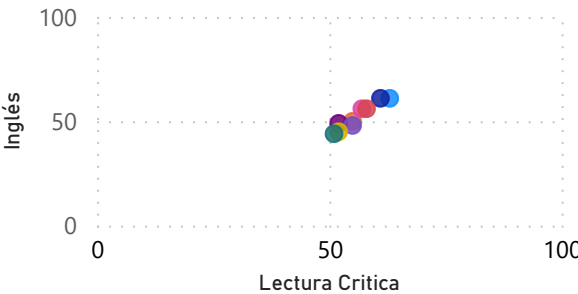
### Lectura Critica VS Sociales Ciu.



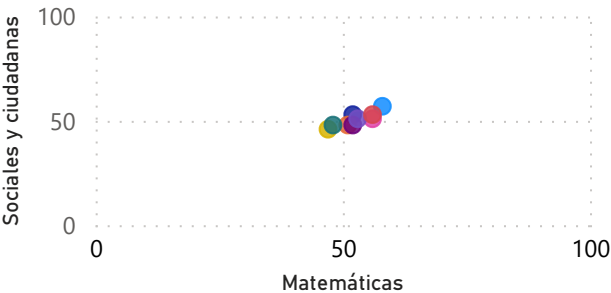
### Lectura Critica VS Cien. Naturales



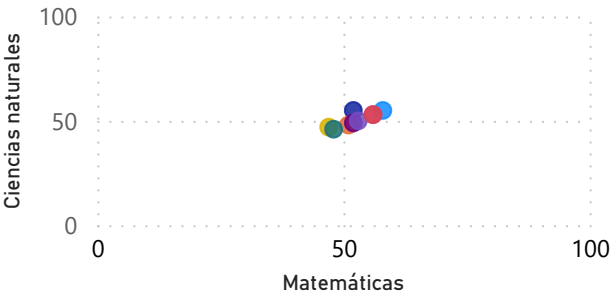
### Lectura Critica VS Inglés



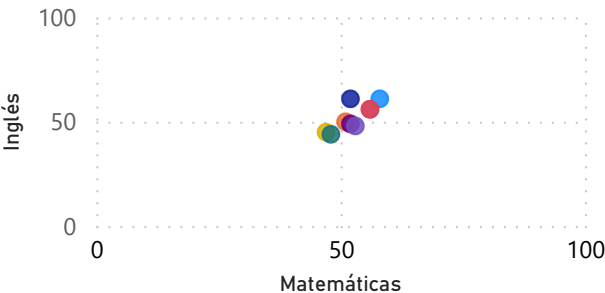
### Matemáticas VS Sociales Ciu.



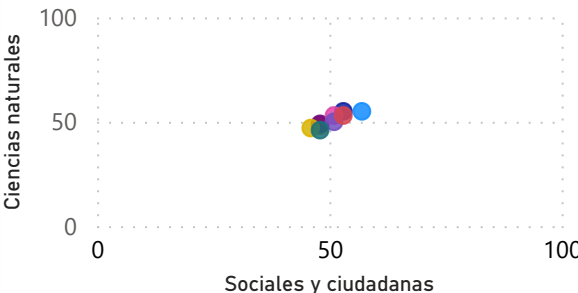
### Matemáticas VS Cien. Naturales



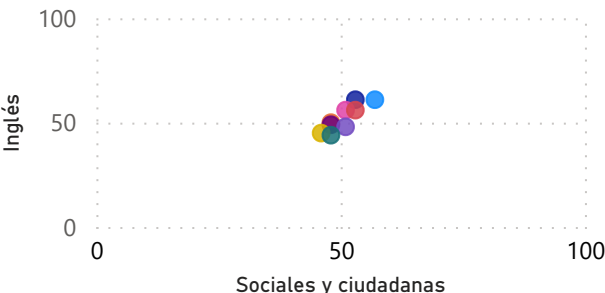
### Matemáticas VS Inglés



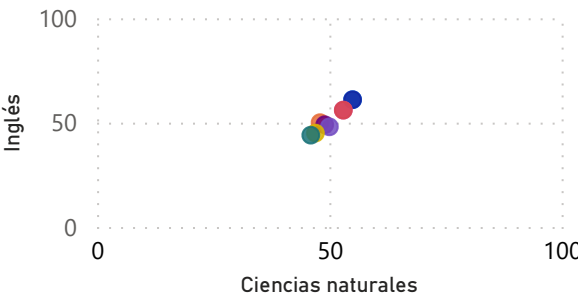
### Sociales Ciu. VS Cien. Naturales



### Sociales Ciu. VS Inglés



### Ciencias Naturales VS Inglés



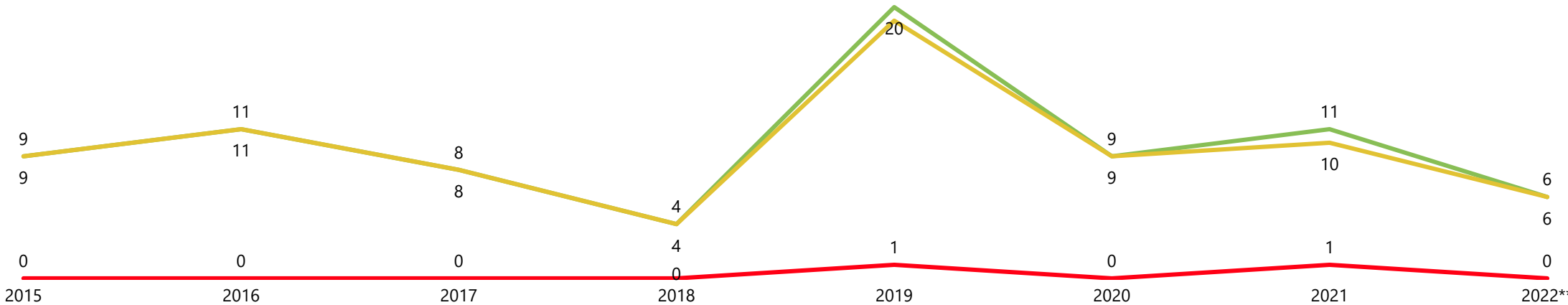
**Fuente:** Construcción propia a partir de los resultados de las pruebas ICFES



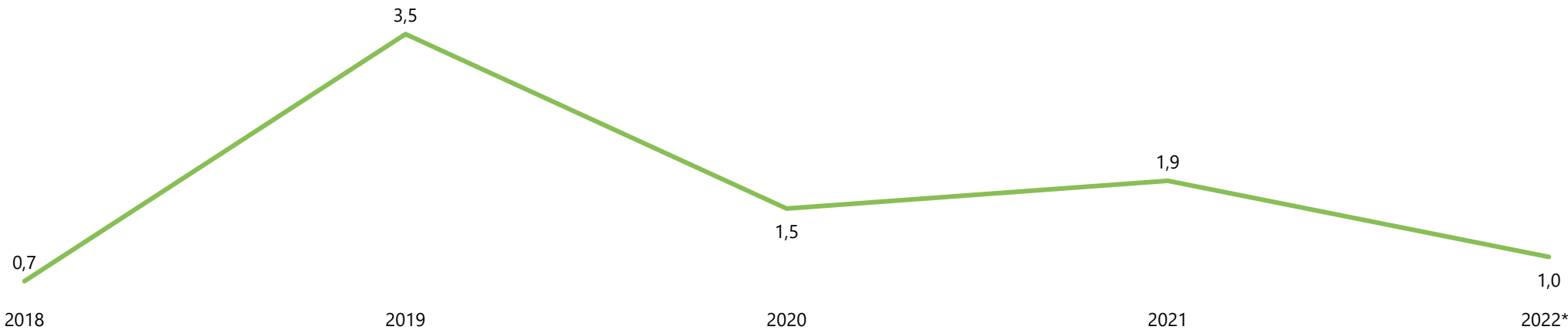
# HOMICIDIOS

CANTIDAD DE HOMICIDIOS

CANTIDAD HOMBRES MUJERES



TASA DE HOMICIDIOS POR 10.000 HABITANTES



Fuente: Construcción propia a partir de los datos de la Estadística del Delito de la Policía Nacional - Los datos 2022 están hasta el 31 de julio de 2022

# HURTOS

## SELECCIONAR HURTO

Hurto a Entidades Comerciales

Hurto a Residencias

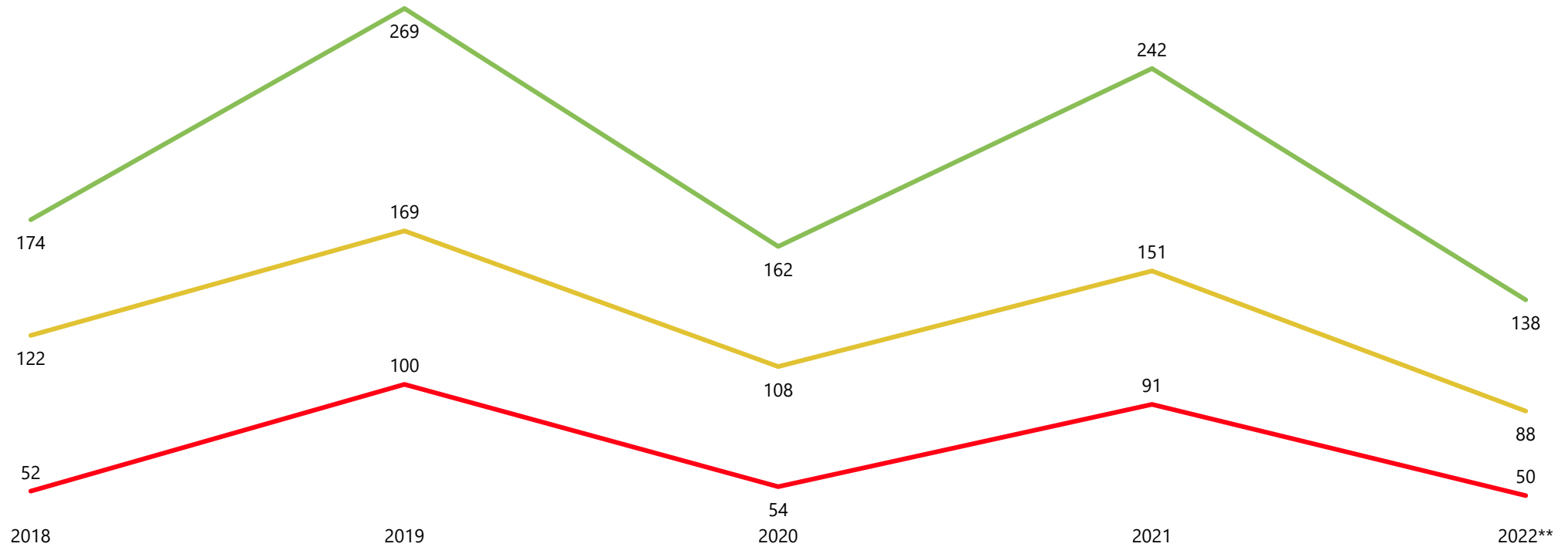
Hurto de Motocicletas

Hurto a Personas

Hurto de Automotores

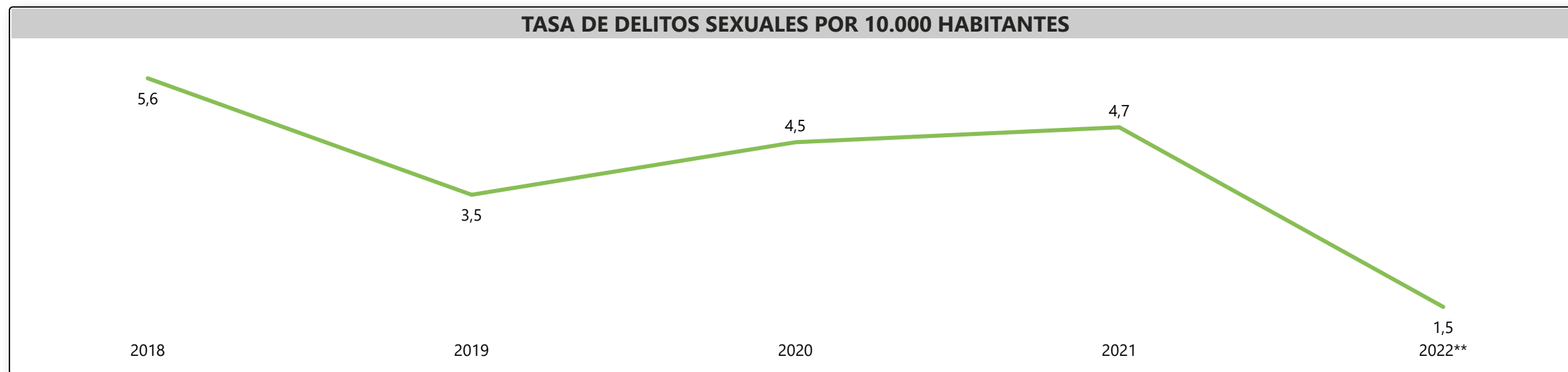
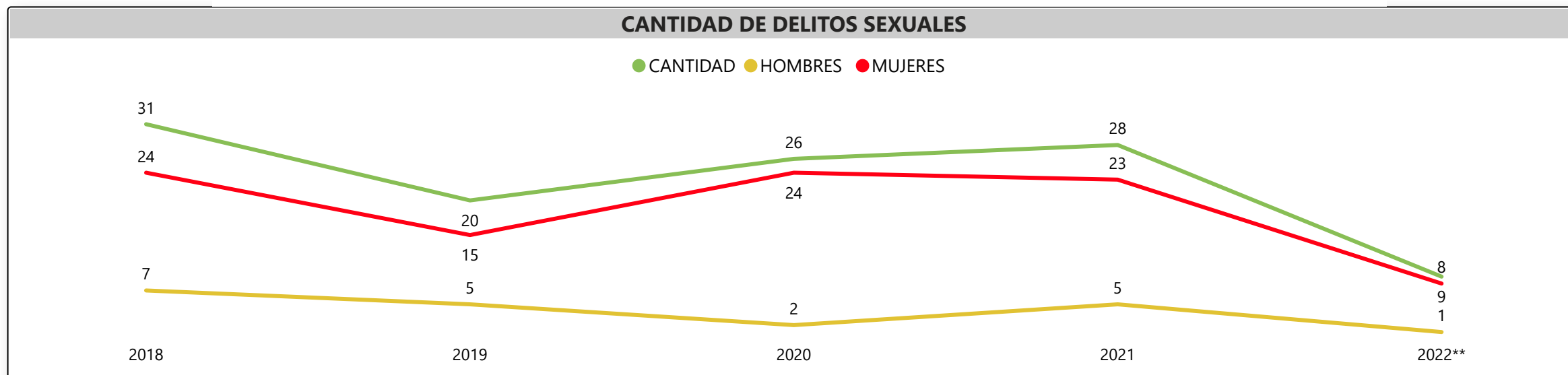
## CANTIDAD DE HURTOS

● CANTIDAD ● HOMBRES ● Suma de MUJERES



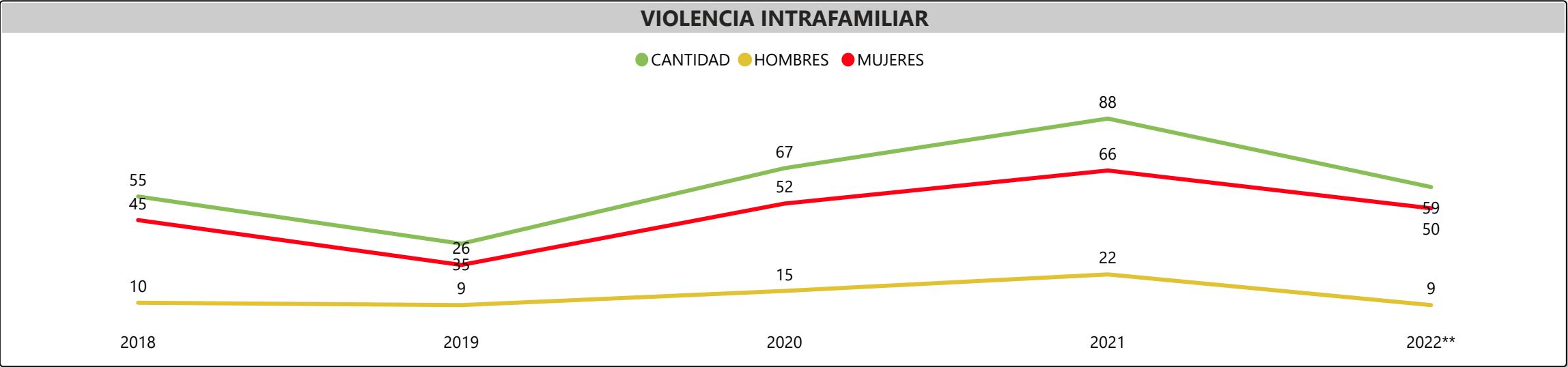
**Fuente:** Construcción propia a partir de los datos de la Estadística del Delito de la Policía Nacional - Los datos 2022 están hasta el 31 de julio de 2022

## DELITOS SEXUALES



**Fuente:** Construcción propia a partir de los datos de la Estadística del Delito de la Policía Nacional - Los datos 2022 están hasta el 31 de julio de 2022

# VIOLENCIA INTRAFAMILIAR

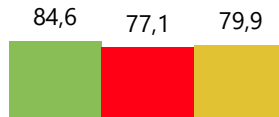


**Fuente:** Construcción propia a partir de los datos de la Estadística del Delito de la Policía Nacional - Los datos 2022 están hasta el 31 de julio de 2022

# ÍNDICE DE DESEMPEÑO INSTITUCIONAL

## ÍNDICE DE DESEMPEÑO INSTITUCIONAL

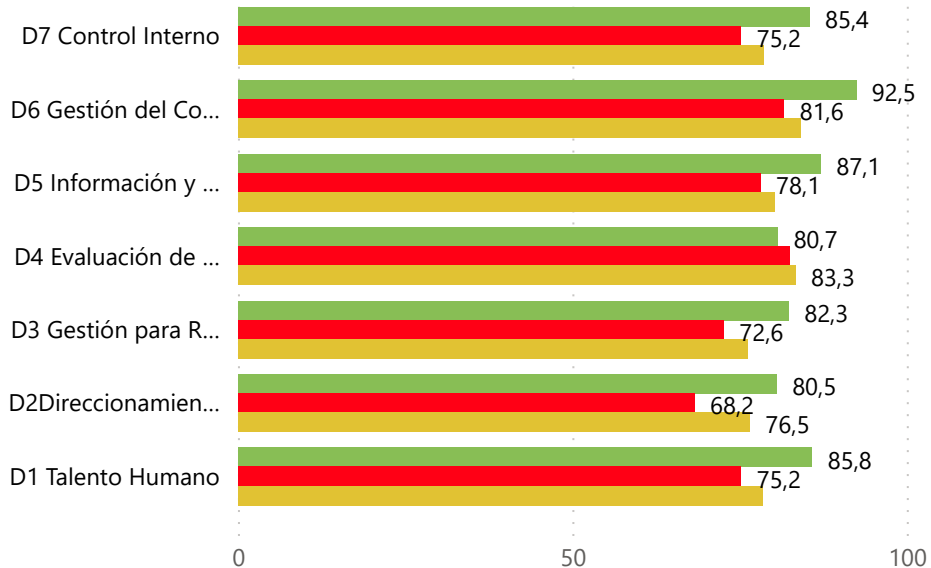
● 2019 ● 2020 ● 2021



Índice de Desempeño Instituci...

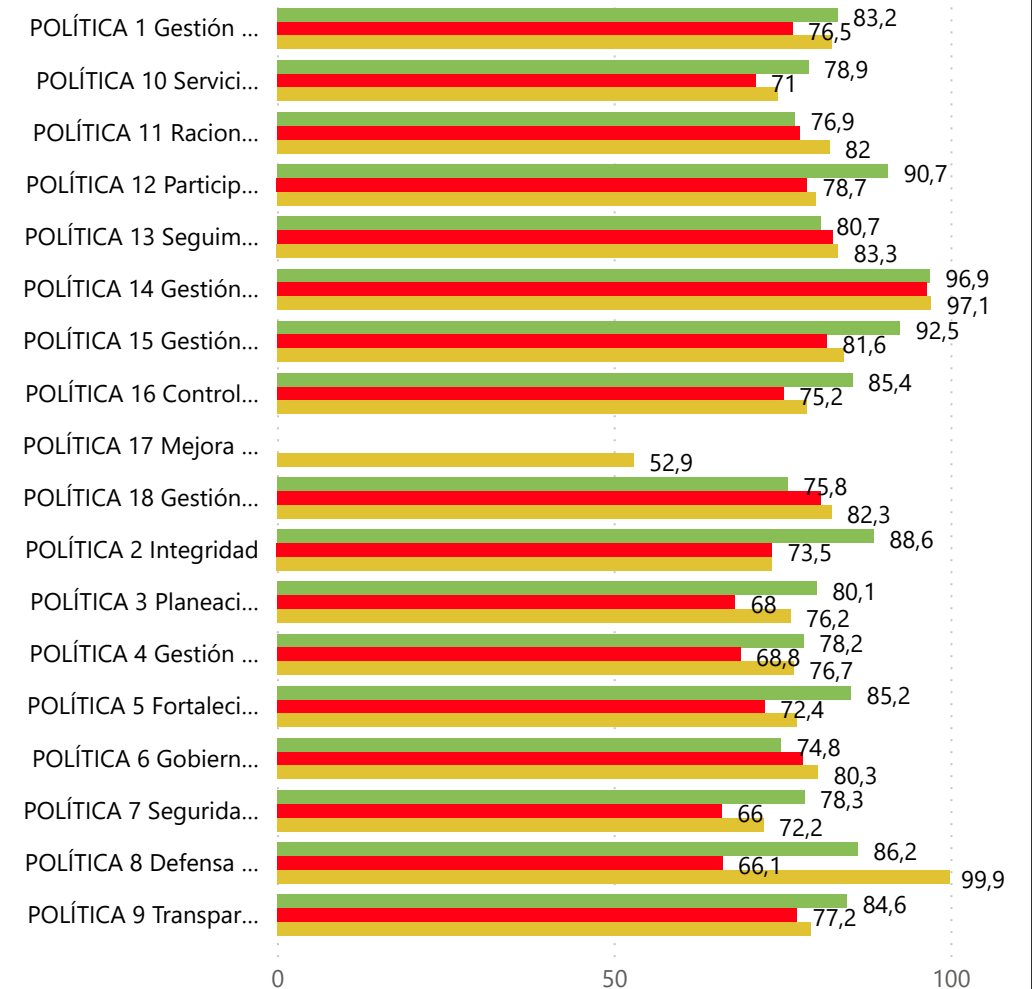
## ÍNDICE DE DESEMPEÑO INSTITUCIONAL POR DIMENSIÓN

AÑO ● 2019 ● 2020 ● 2021

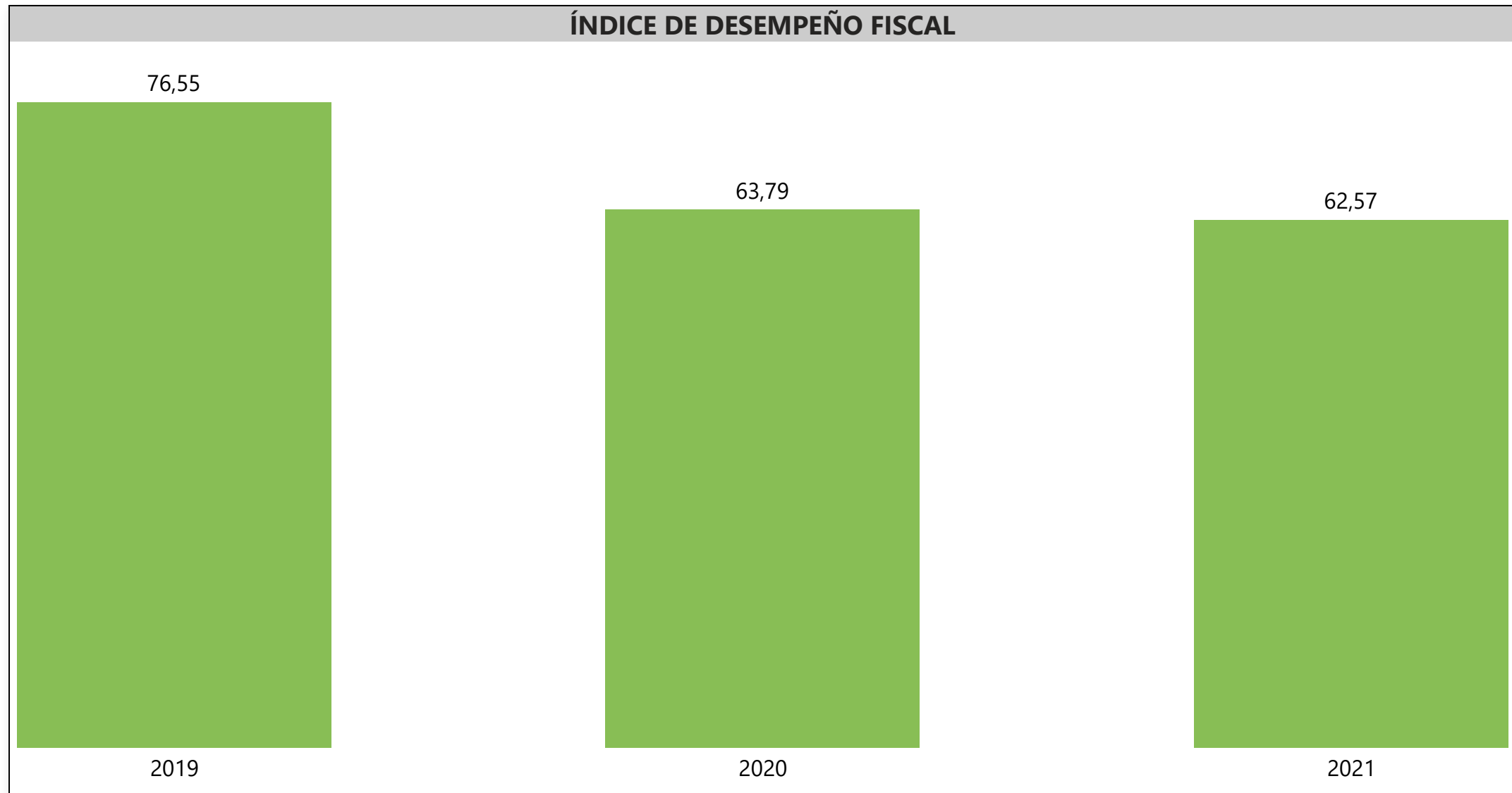


## ÍNDICE DE DESEMPEÑO INSTITUCIONAL POR POLÍTICA

AÑO ● 2019 ● 2020 ● 2021



## ÍNDICE DE DESEMPEÑO FISCAL

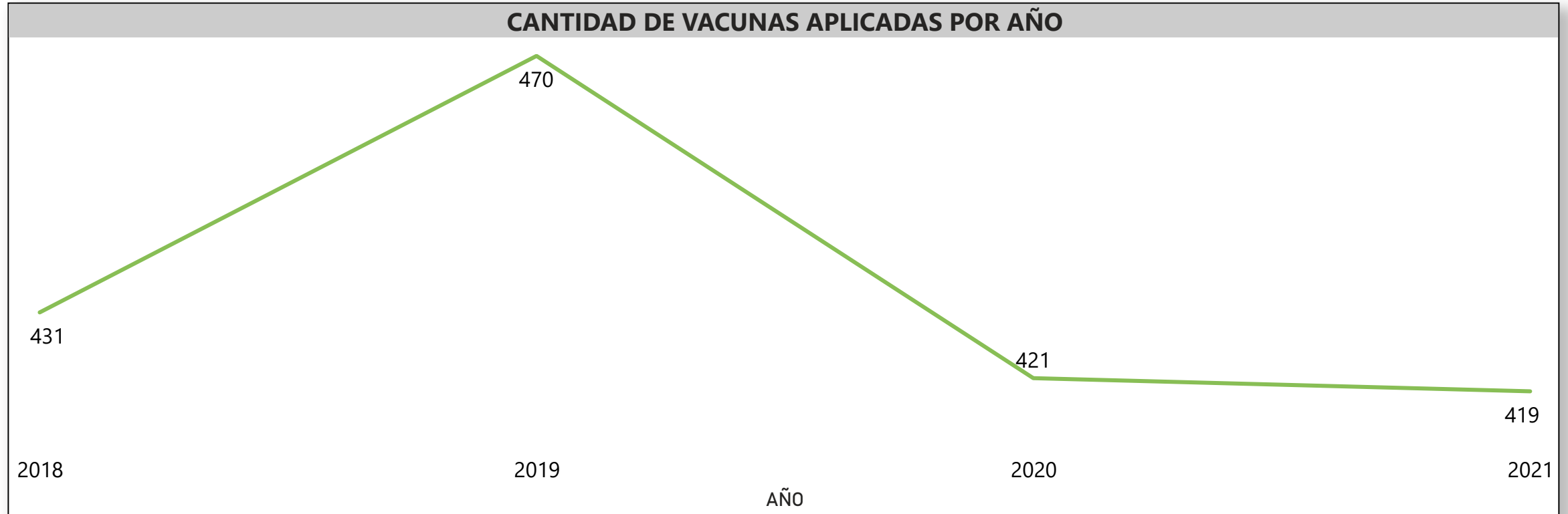


**Fuente:** Construcción propia a partir de los datos de la medición del Departamento Nacional de Planeación

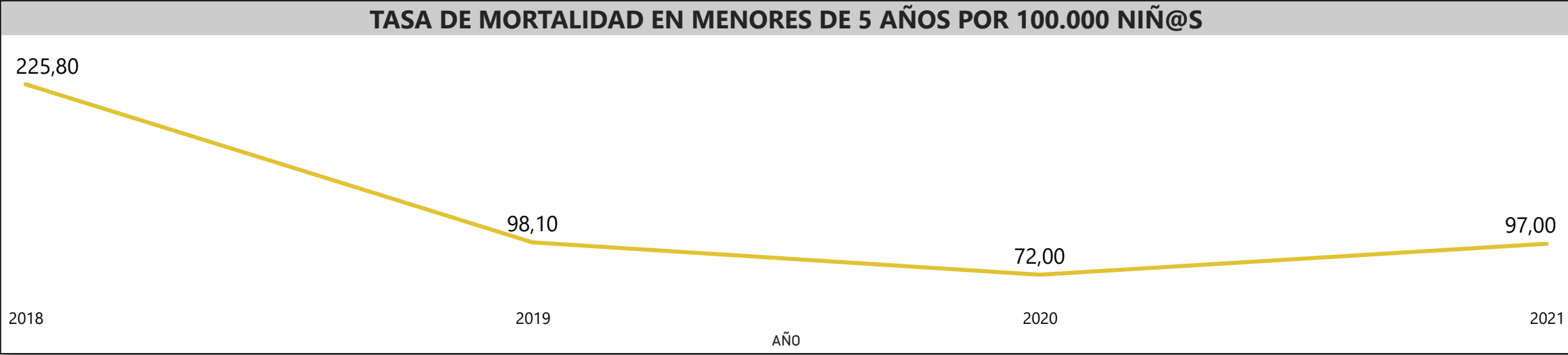
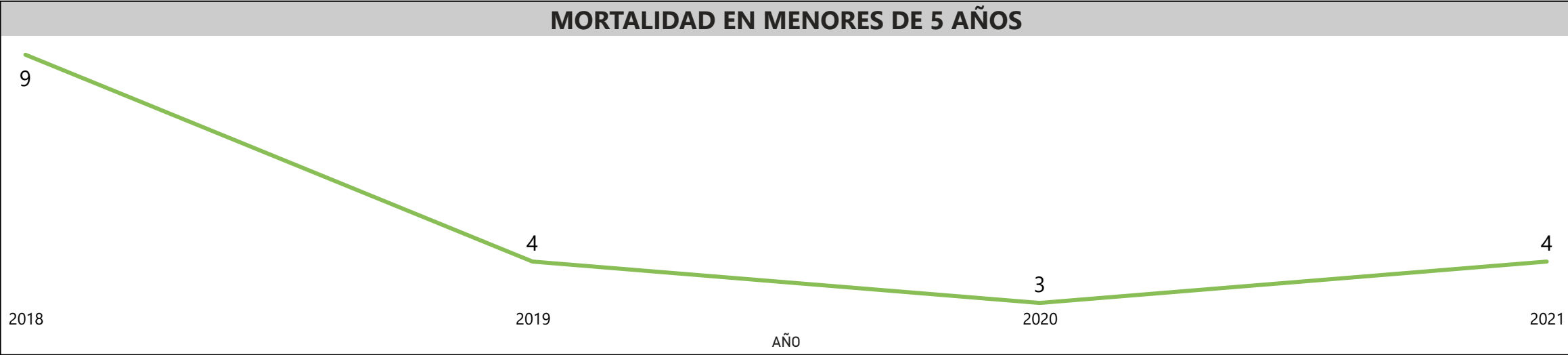


## VACUNACIÓN > 1 AÑO

NOMBRE DE LA VACUNA	
DPT	Neumococo
Hepatitis B	Polio

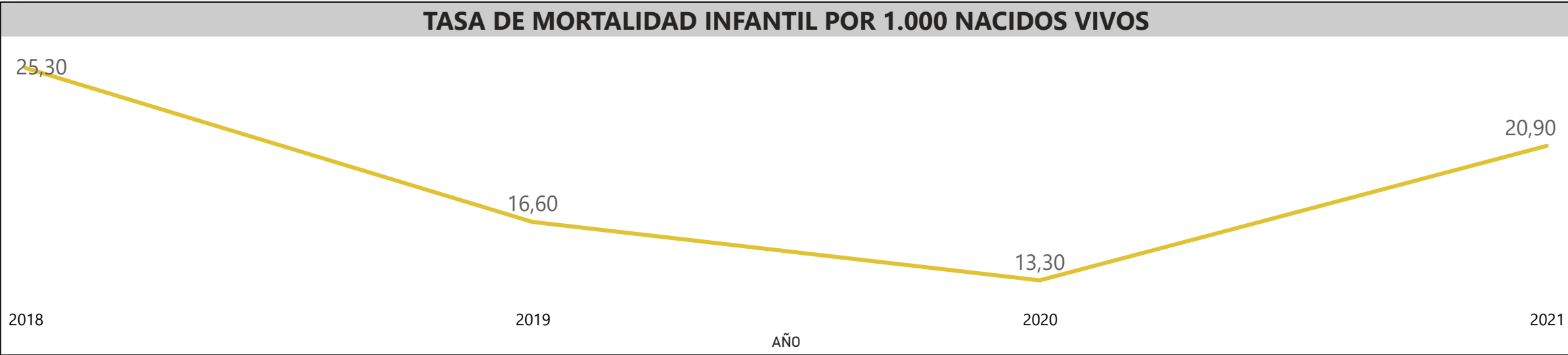
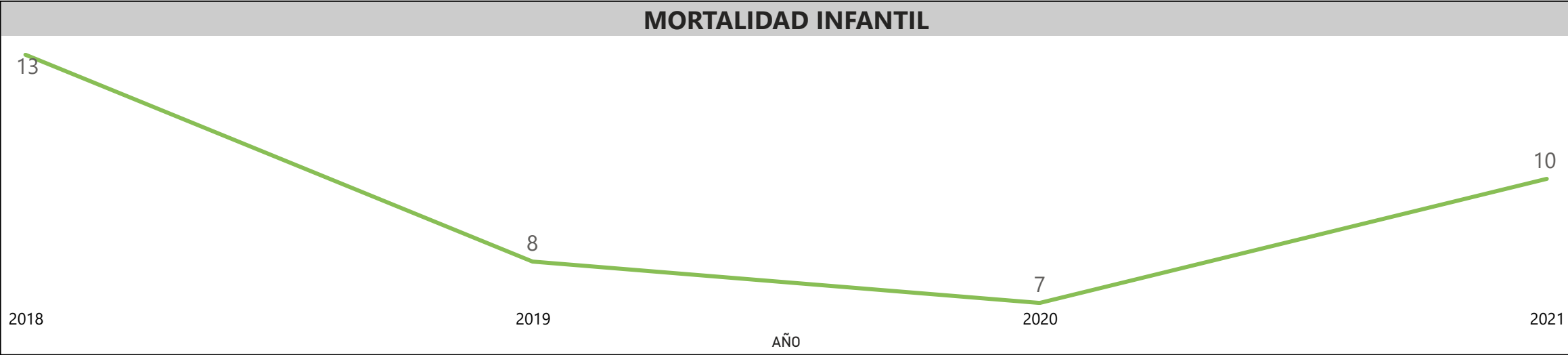


# MORTALIDAD EN MENORES DE 5 AÑOS



**Fuente:** Construcción propia a partir de proyecciones de población DANE y Secretaria Seccional de Salud y Protección Social de Antioquia

# MORTALIDAD EN MENORES DE 5 AÑOS



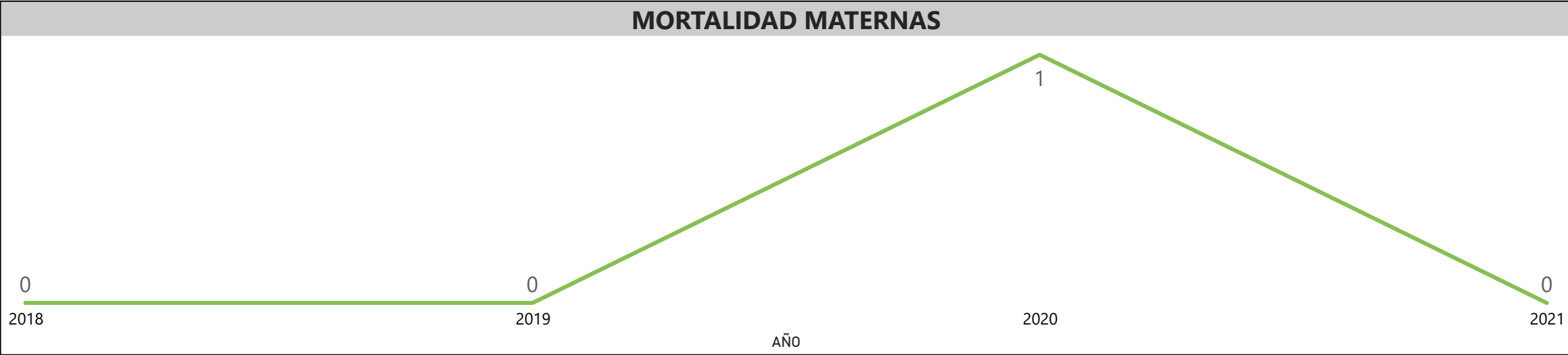
**Fuente:** Construcción propia a partir de proyecciones de población DANE y Secretaria Seccional de Salud y Protección Social de Antioquia

# MORTALIDAD EN MENORES DE 5 AÑOS



**Fuente:** Construcción propia a partir de proyecciones de población DANE y Secretaria Seccional de Salud y Protección Social de Antioquia

# MORTALIDAD EN MENORES DE 5 AÑOS



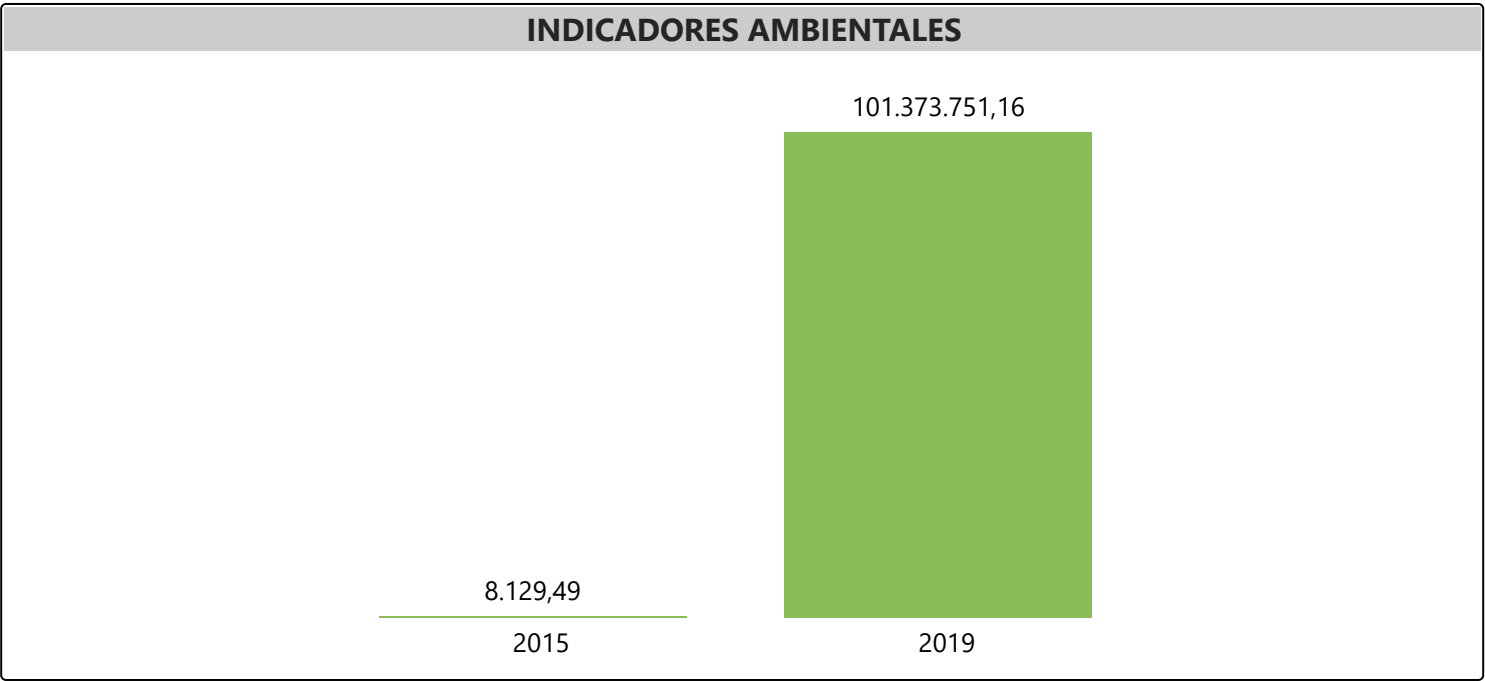
**Fuente:** Construcción propia a partir de proyecciones de población DANE y Secretaria Seccional de Salud y Protección Social de Antioquia

# INDICADORES EXPEDIENTE MUNICIPAL

## SELECCIONAR TEMÁTICA

NOMBRE DEL INDICADOR
INDICADORES AMBIENTALES
INDICADORES DE GESTIÓN DEL RIESGO
INDICADORES DE SERVICIOS PÚBLICOS DOMICILIARIOS
INDICADORES DE SUELO
INDICADORES DEL COMPONENTE FÍSICO - ESPACIAL
INDICADORES DEL COMPONENTE PRODUCTIVO Y DESARROLLO RURAL
INDICADORES SOCIALES

SELECCIONAR INDICADOR
<input type="checkbox"/> Áreas Adquiridas para Protección de Micro cuencas Abastecedoras
<input type="checkbox"/> Áreas de Coberturas Boscosas presentes
<input type="checkbox"/> Áreas de protección ambiental
<input type="checkbox"/> Áreas destinadas a Protección, Conservación y Restauración de Re...
<input type="checkbox"/> Áreas en Pago por Servicios Ambientales para el año de análisis
<input type="checkbox"/> Áreas Restauradas Activa
<input type="checkbox"/> Áreas Restauradas Activa/Pasiva
<input type="checkbox"/> Áreas Restauradas Pasiva
<input type="checkbox"/> Familias en el Programa Pago por Servicios Ambientales
<input type="checkbox"/> Valor asignado por pago por servicios ambientales



**Fuente:** Construcción propia a partir de los datos del Expediente Municipal

UPR

UPR
UPR BARRO BLANCO
UPR CHAPARRAL
UPR LA HONDITA
UPR LA MOSQUITA
UPR PIEDRAS BLANCAS
UPR ROMERAL
UPR YOLOMBAL

